



Sandabbau im Nassschnitt Horstfelde

[Foto: Regionale Planungsstelle]

## **Regionalplan Havelland-Fläming 3.0**

### **Zweckdienliche Unterlage zum Abschnitt**

### **Oberflächennahe Rohstoffe**

(Stand: 10.06.2026)

## **Kartographische Darstellungen der LBGR-Vorschläge**

## **zur Festlegung von Vorrang- und Vorbehaltsgebieten**

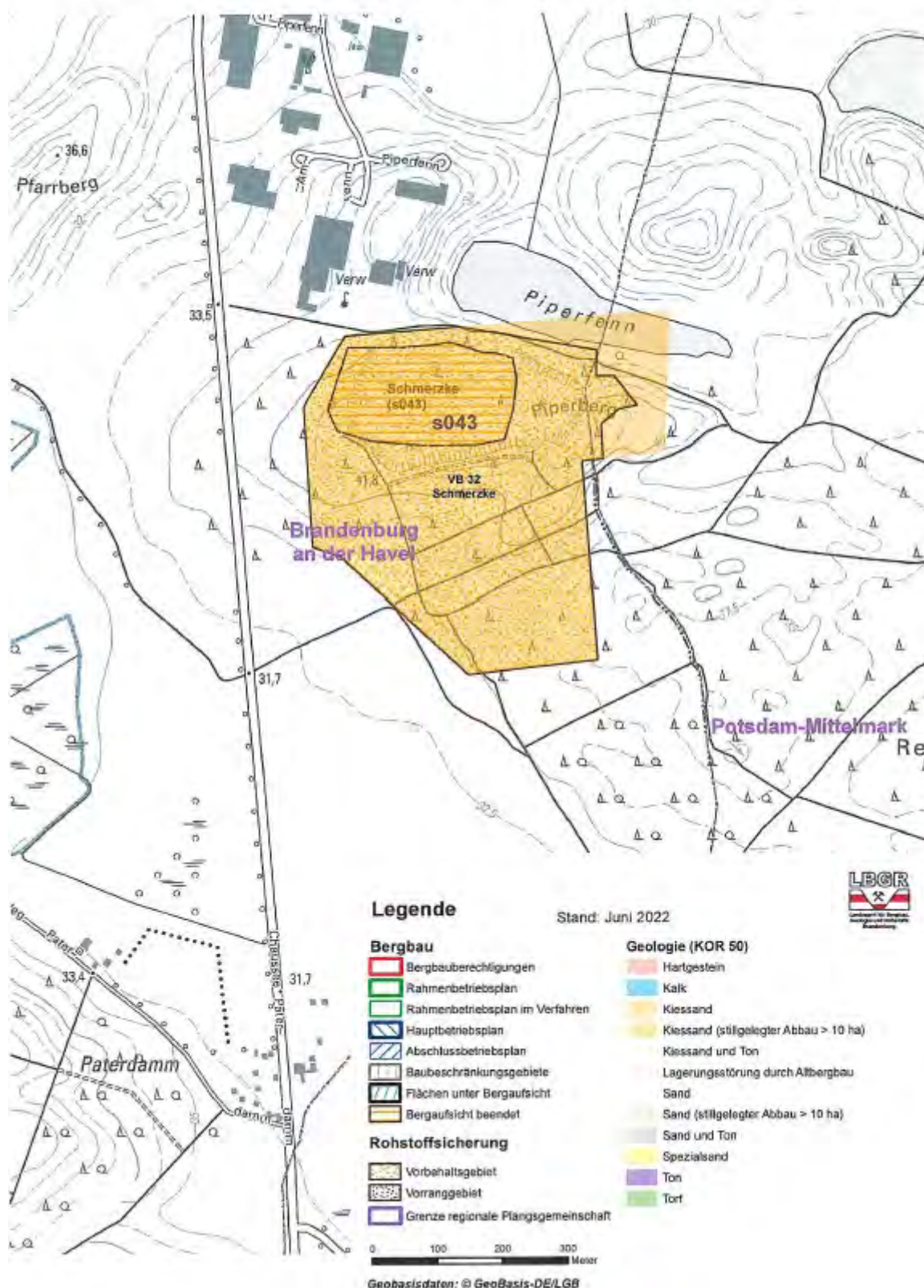
## **Rohstoffgewinnung**

Landesamt für Bergbau, Geologie und Rohstoffe des Landes Brandenburg (LBGR)

Auszüge aus den Stellungnahmen vom 01.07.2022: Seiten 2 bis 89

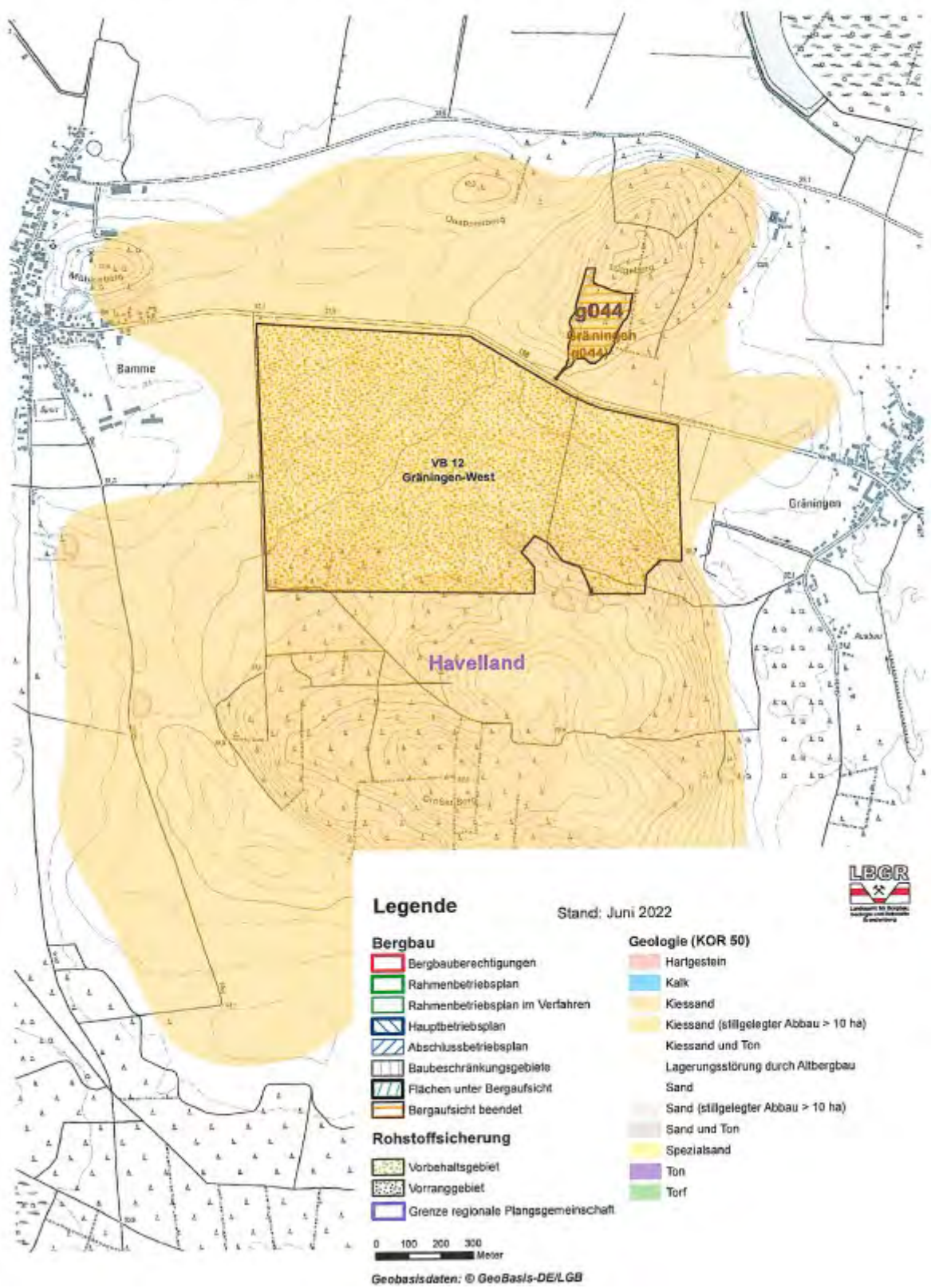
vom 20.10.2025: Seiten 90 bis 128

# Übersichtskarte Regionalplan Havelland-Fläming (oberflächennahe Rohstoffe)

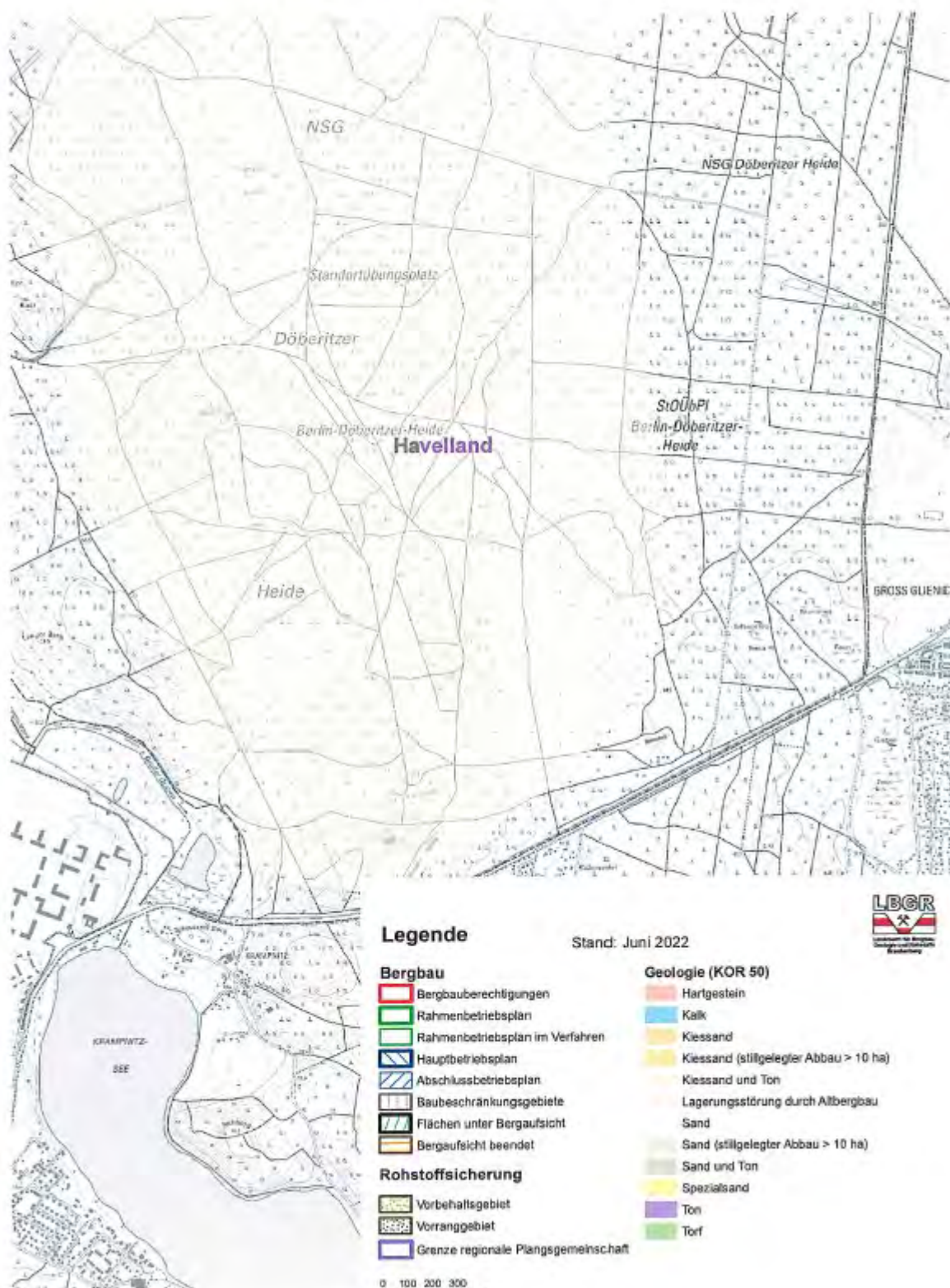




Übersichtskarte  
Regionalplan Havelland–Fläming (oberflächennahe Rohstoffe)

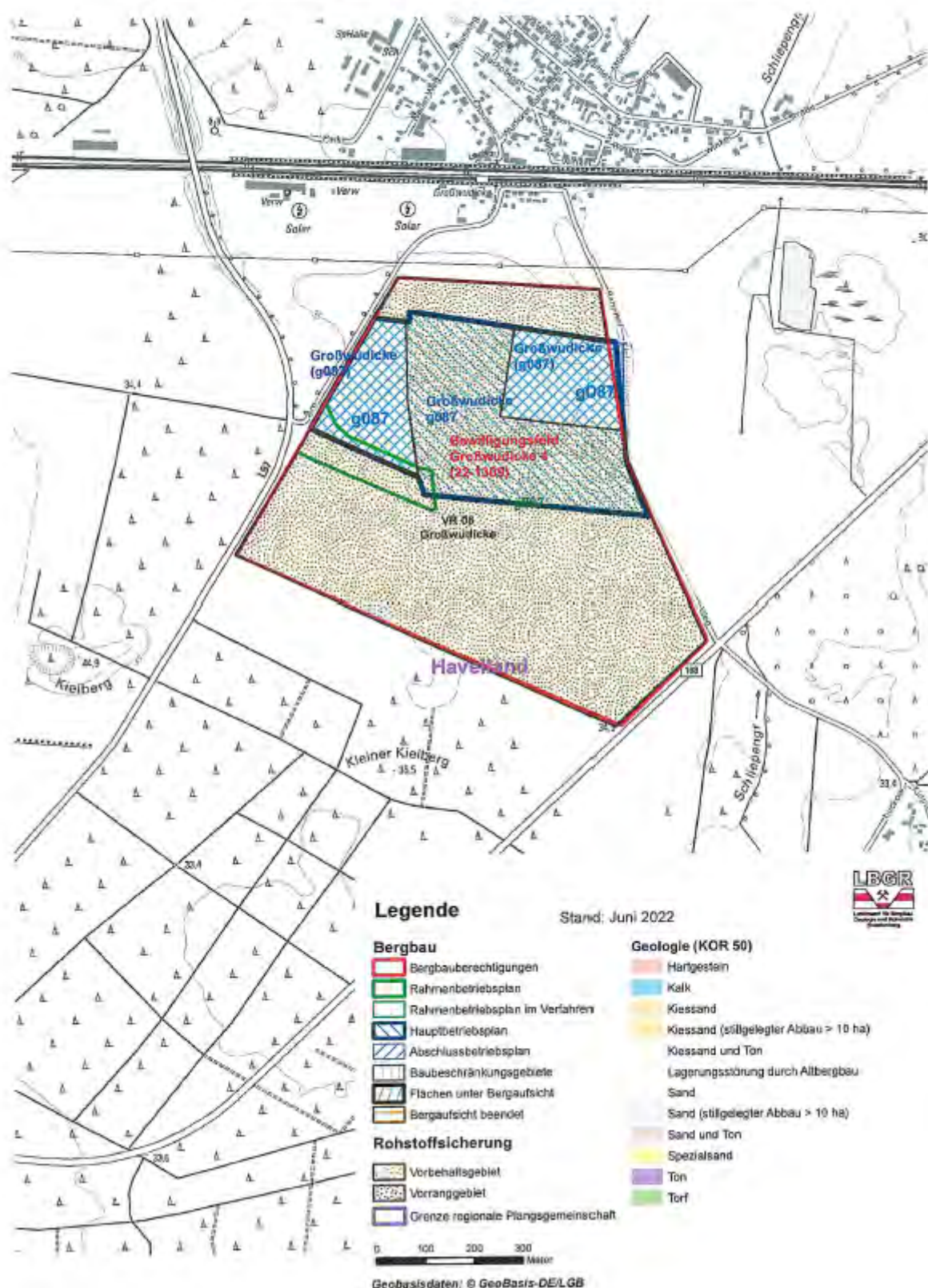


# Übersichtskarte Regionalplan Havelland–Fläming (oberflächennahe Rohstoffe)

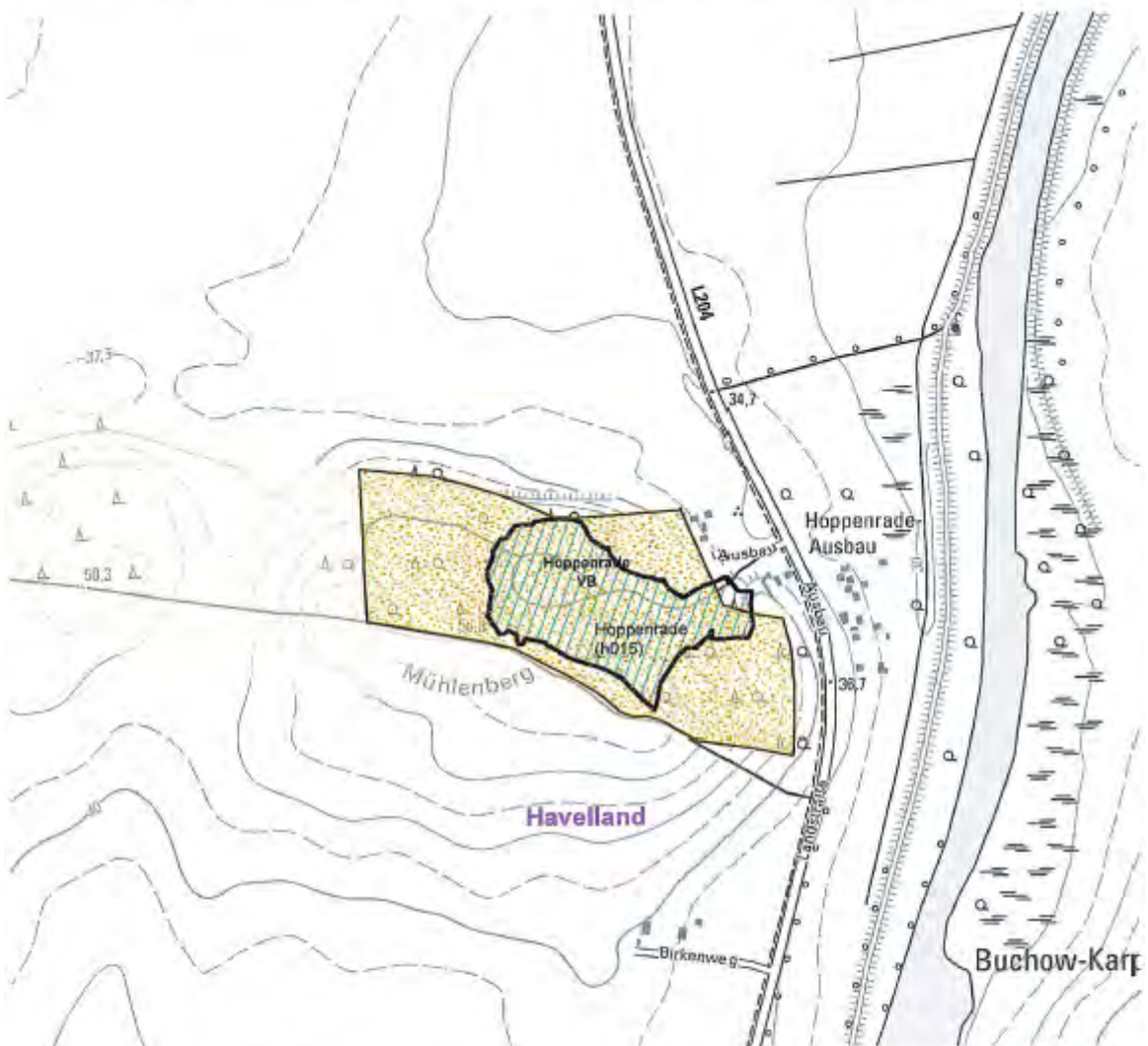




# Übersichtskarte Regionalplan Havelland-Fläming (oberflächennahe Rohstoffe)



# Übersichtskarte Regionalplan Havelland–Fläming (oberflächennahe Rohstoffe)



## Legende

Stand: Juni 2022



### Bergbau

- Bergbauberechtigungen
- Rahmenbetriebsplan
- Rahmenbetriebsplan im Verfahren
- Hauptbetriebsplan
- Abschlussbetriebsplan
- Baubeschränkungsgebiete
- Flächen unter Bergaufsicht
- Bergaufsicht beendet

### Rohstoffsicherung

- Vorbehaltsgebiet
- Vorranggebiet
- Grenze regionale Plangemeinschaft

### Geologie (KOR 50)

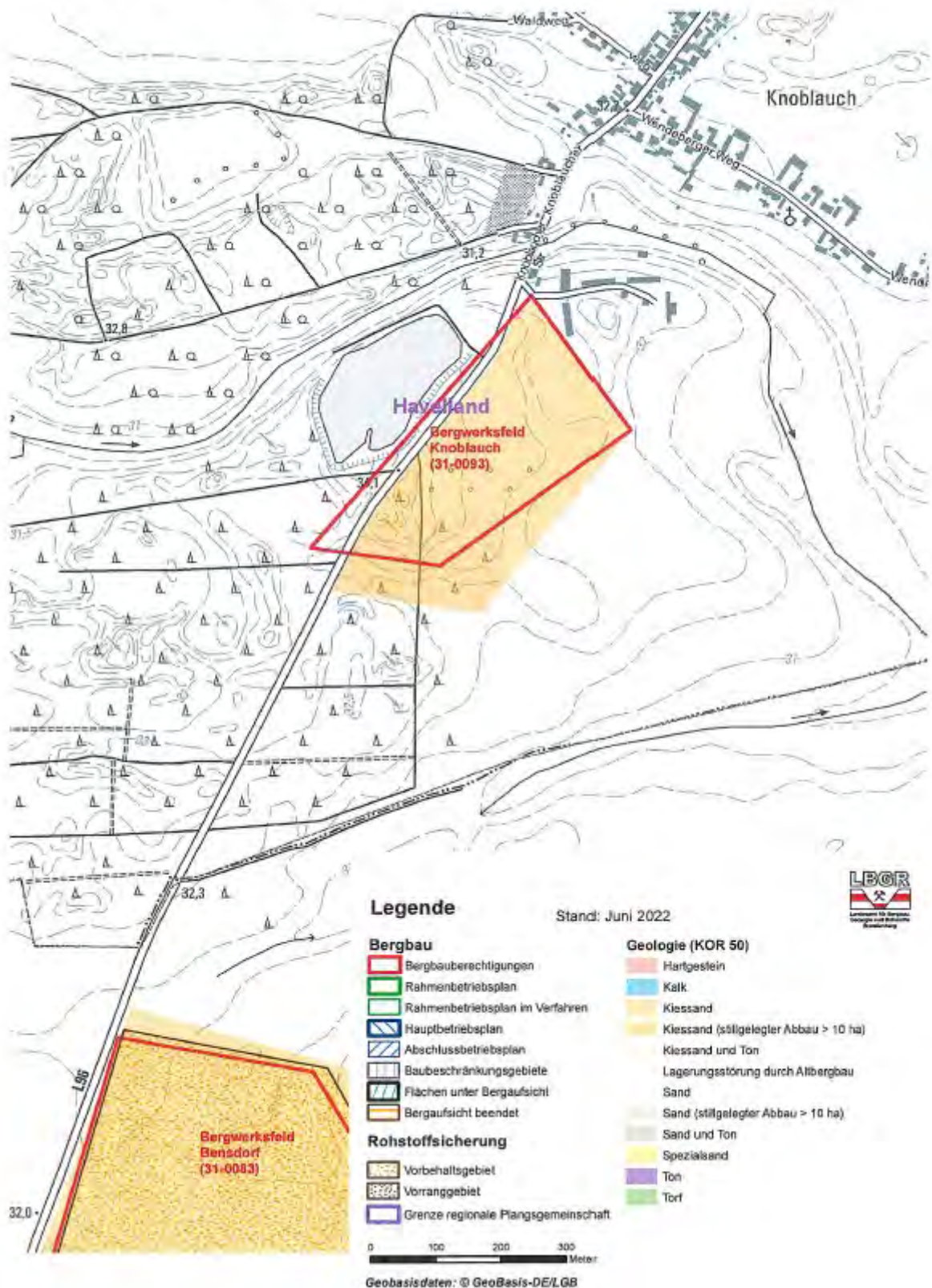
- Hartgestein
- Kalk
- Kiessand
- Kiessand (stillgelegter Abbau > 10 ha)
- Kiessand und Ton
- Lagerungsstörung durch Altbergbau
- Sand
- Sand (stillgelegter Abbau > 10 ha)
- Sand und Ton
- Spezialsand
- Ton
- Torf

0 100 200 300 Meter

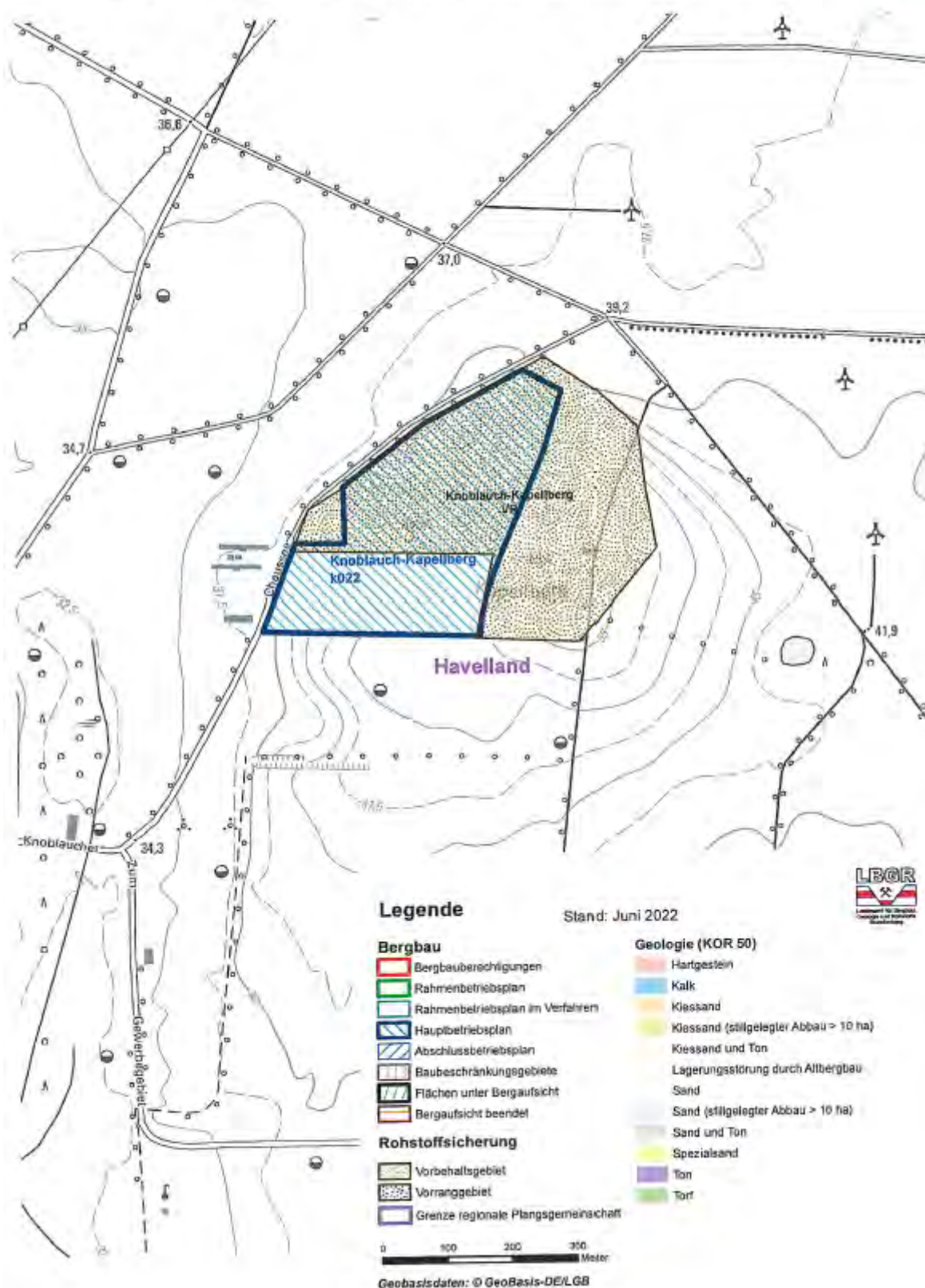
Geobasisdaten: © GeoBasis-DE/LGB



# Übersichtskarte Regionalplan Havelland–Fläming (oberflächennahe Rohstoffe)

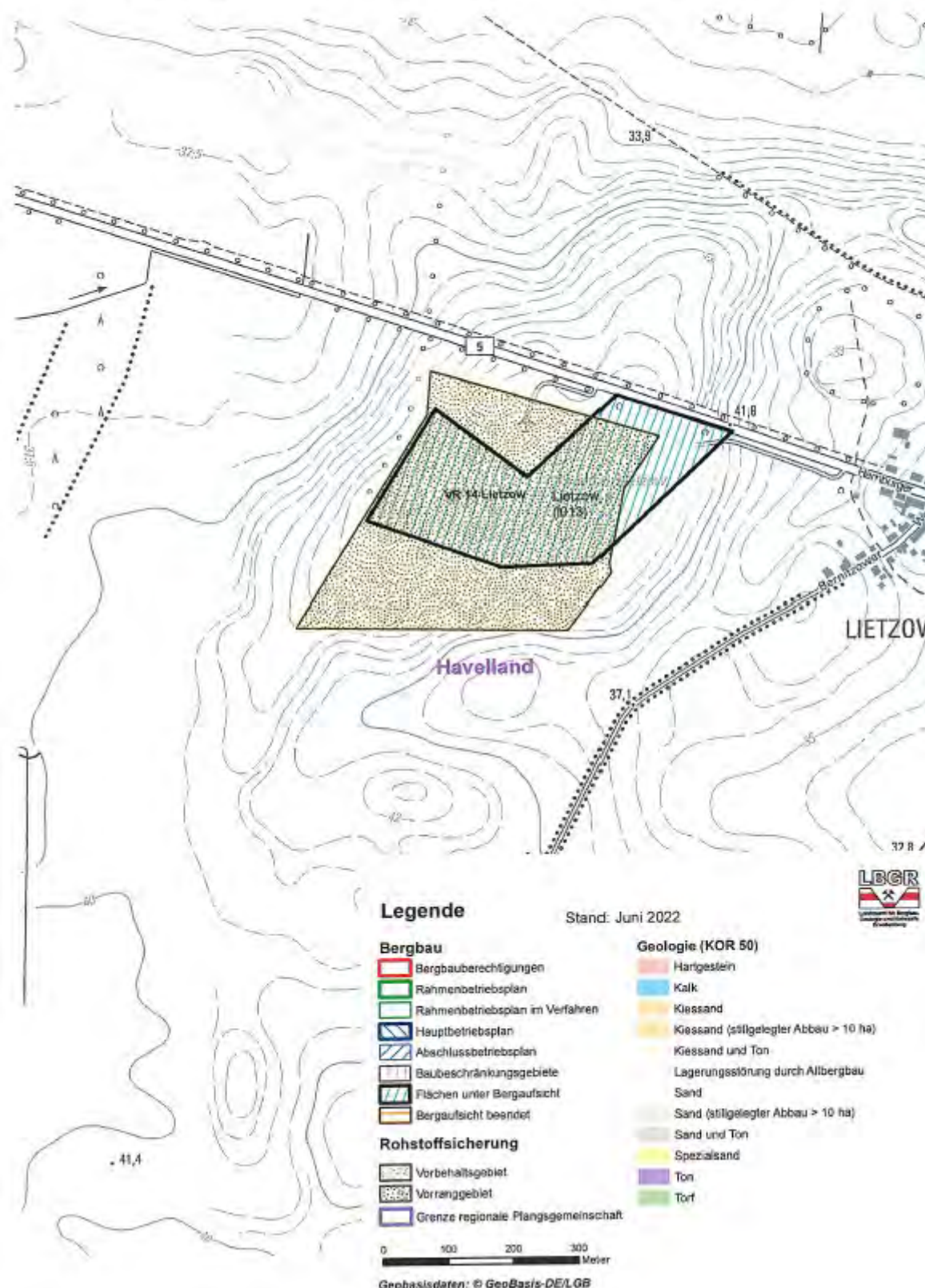


# Übersichtskarte Regionalplan Havelland-Fläming (oberflächennahe Rohstoffe)

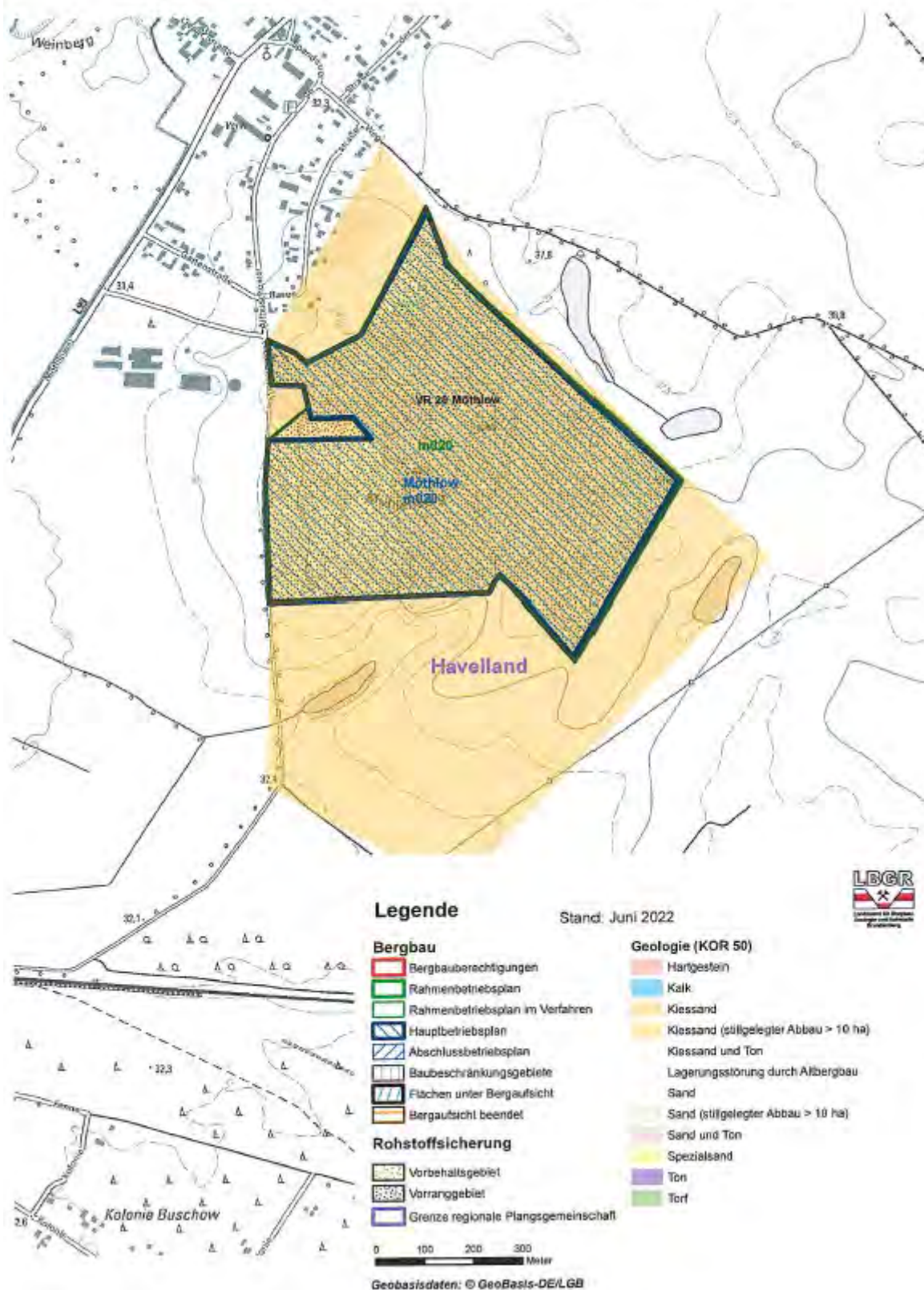




# Übersichtskarte Regionalplan Havelland-Fläming (oberflächennahe Rohstoffe)

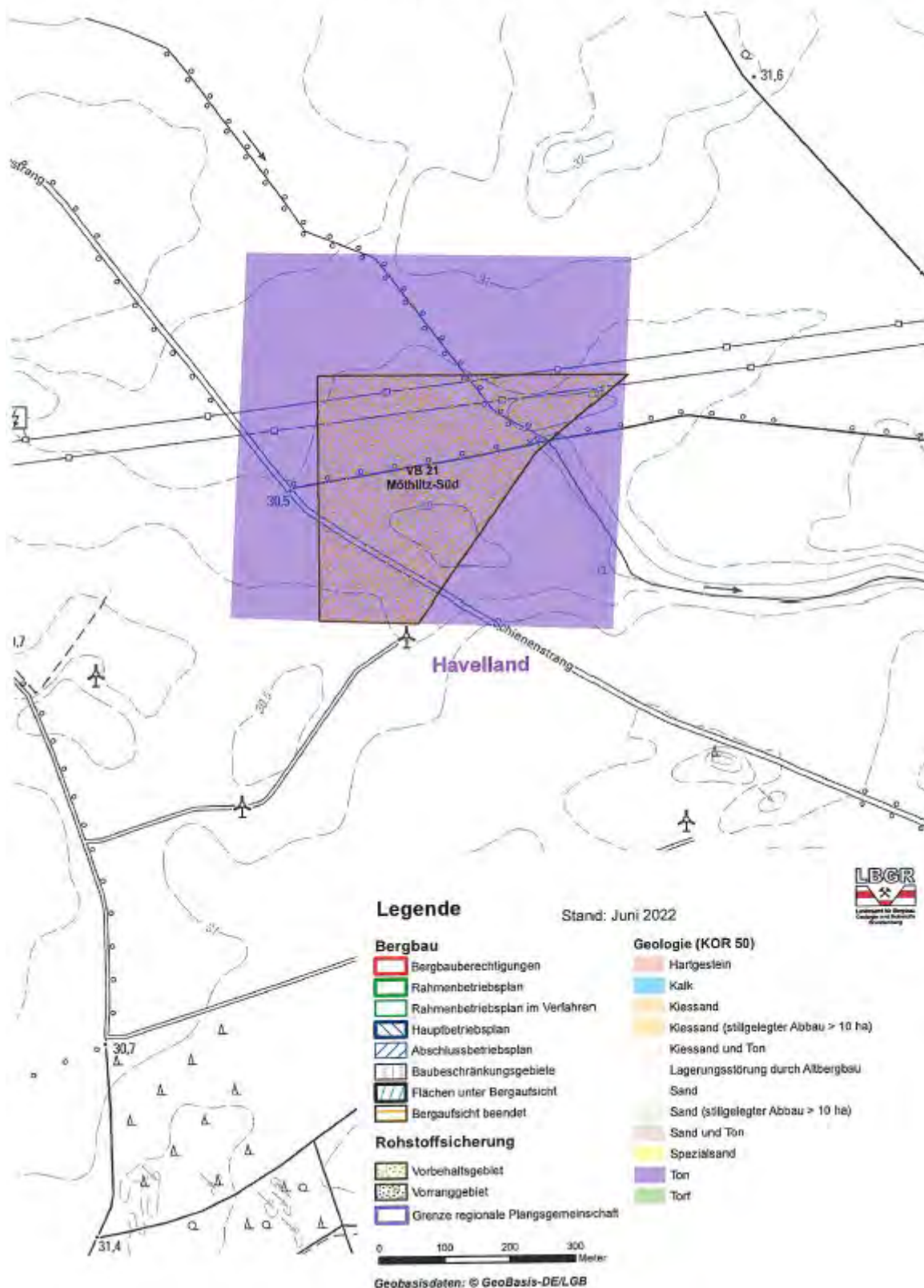


# Übersichtskarte Regionalplan Havelland–Fläming (oberflächennahe Rohstoffe)

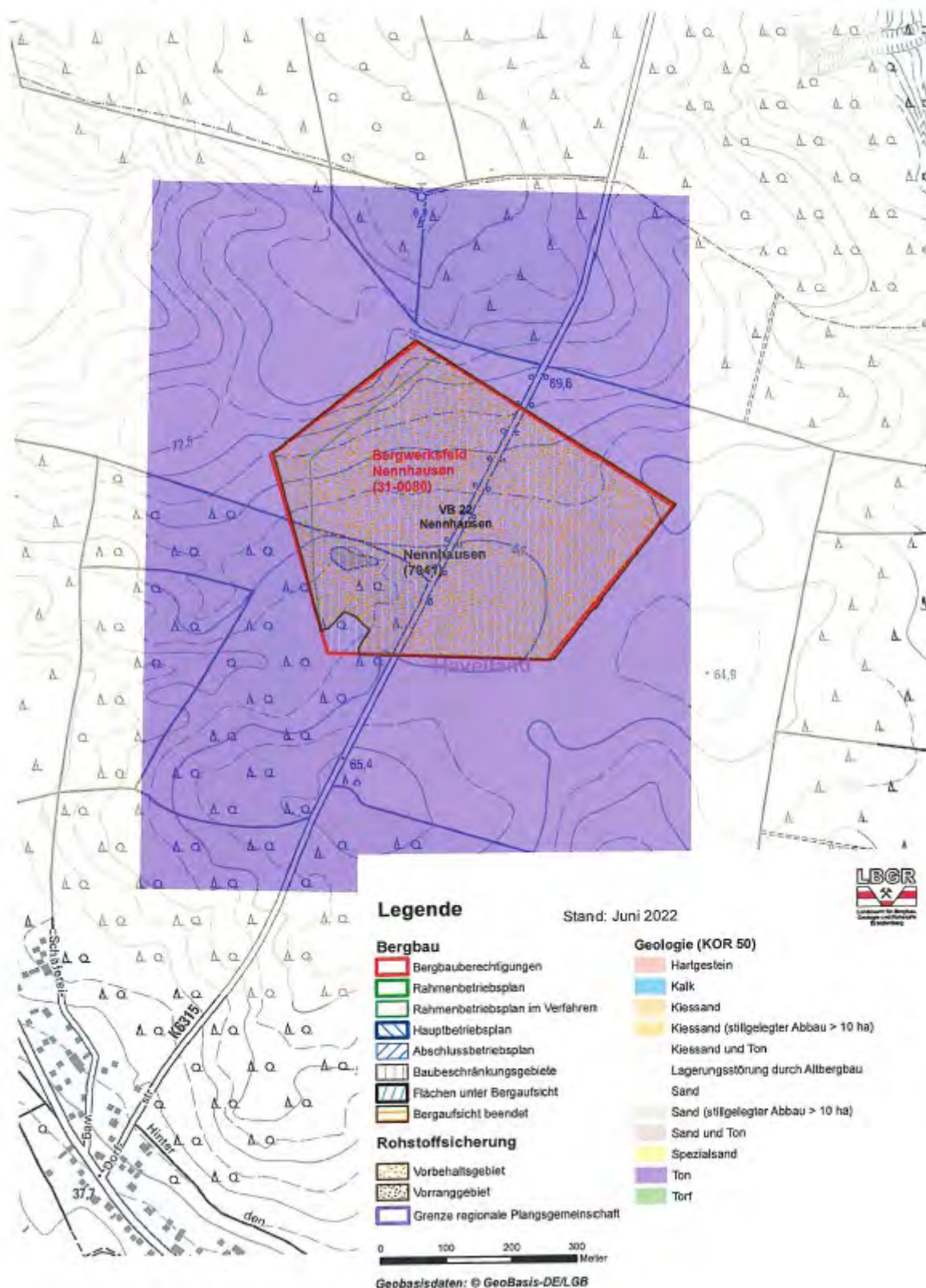




# Übersichtskarte Regionalplan Havelland-Fläming (oberflächennahe Rohstoffe)

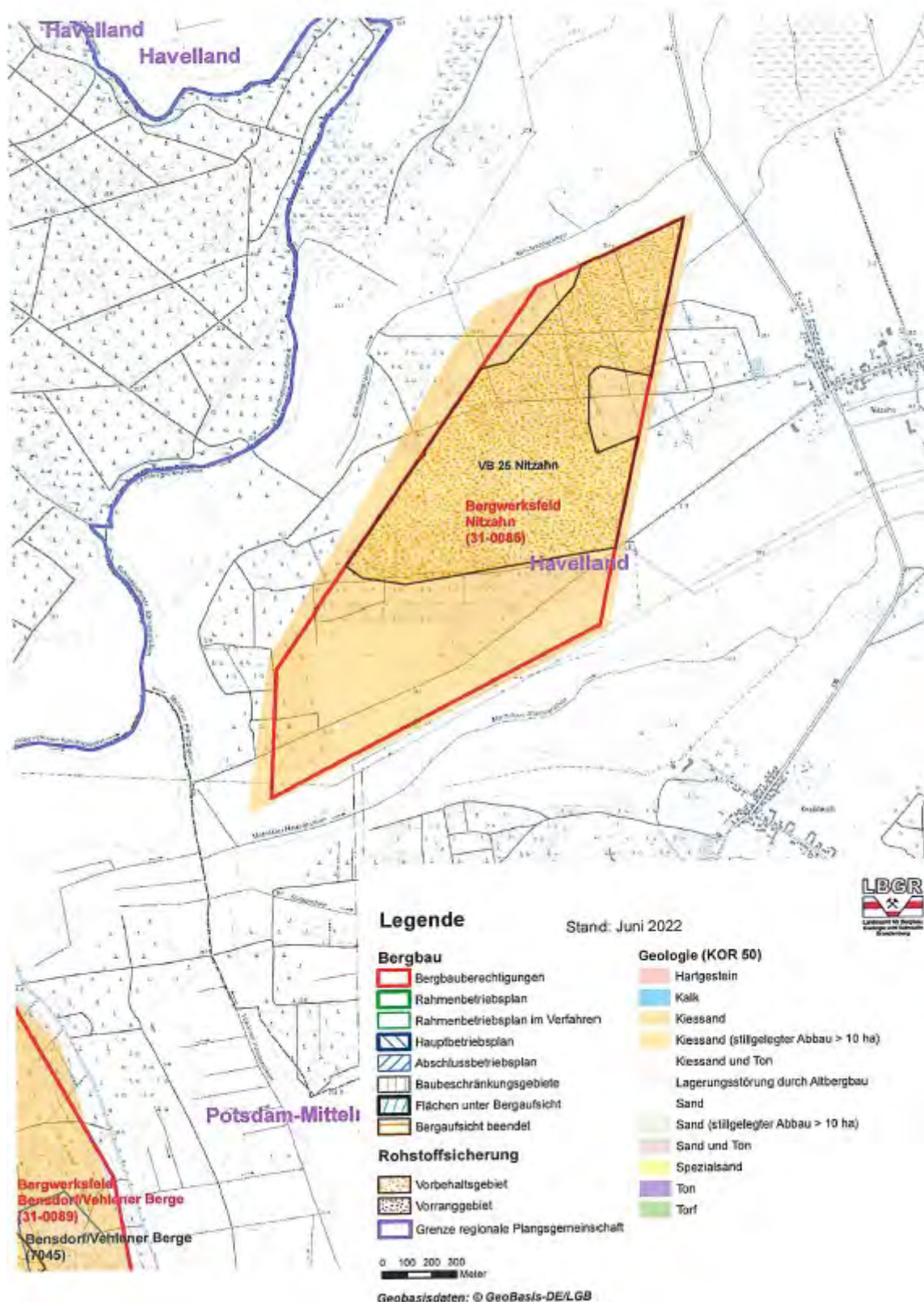


# Übersichtskarte Regionalplan Havelland-Fläming (oberflächennahe Rohstoffe)

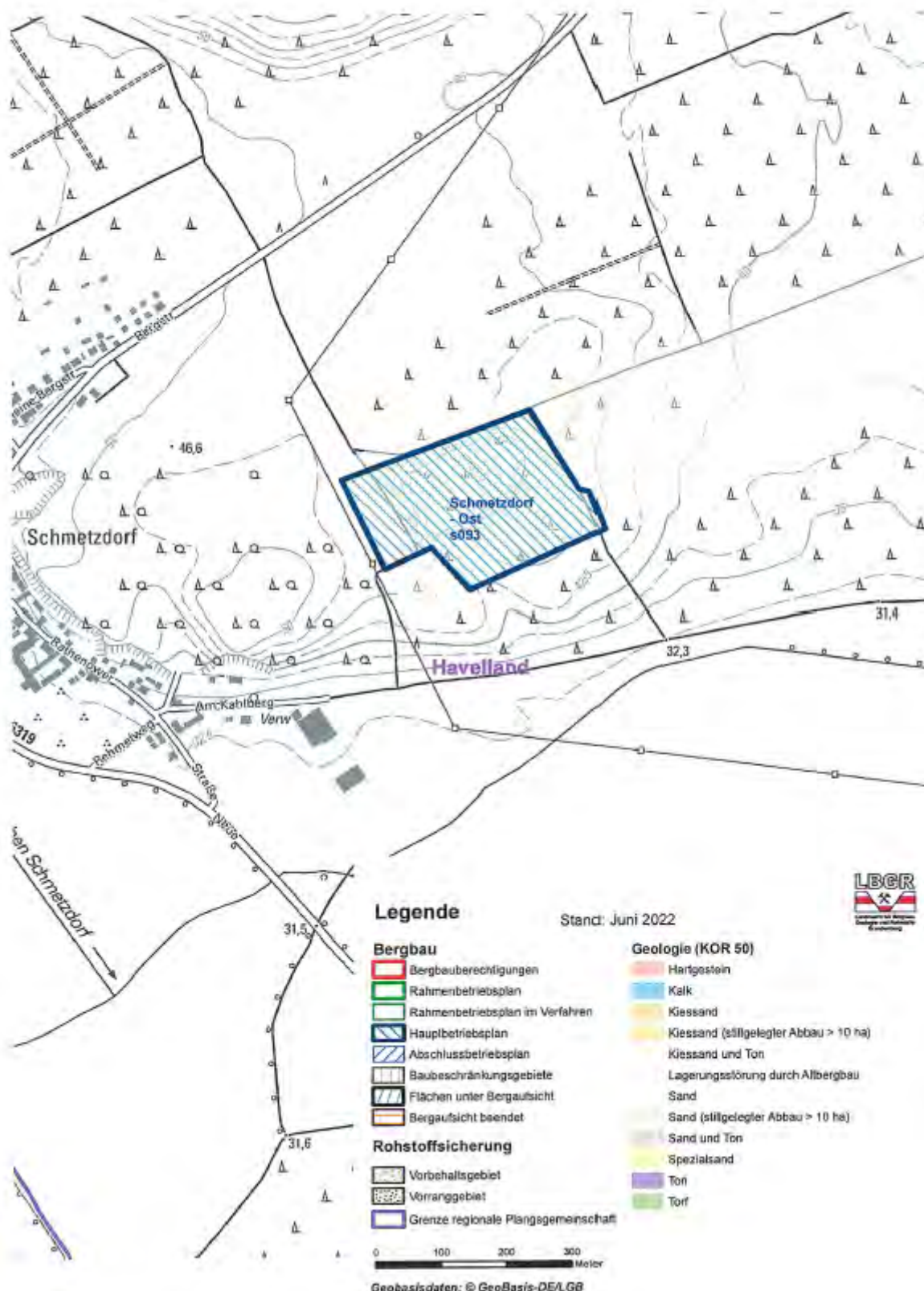




# Übersichtskarte Regionalplan Havelland–Fläming (oberflächennahe Rohstoffe)

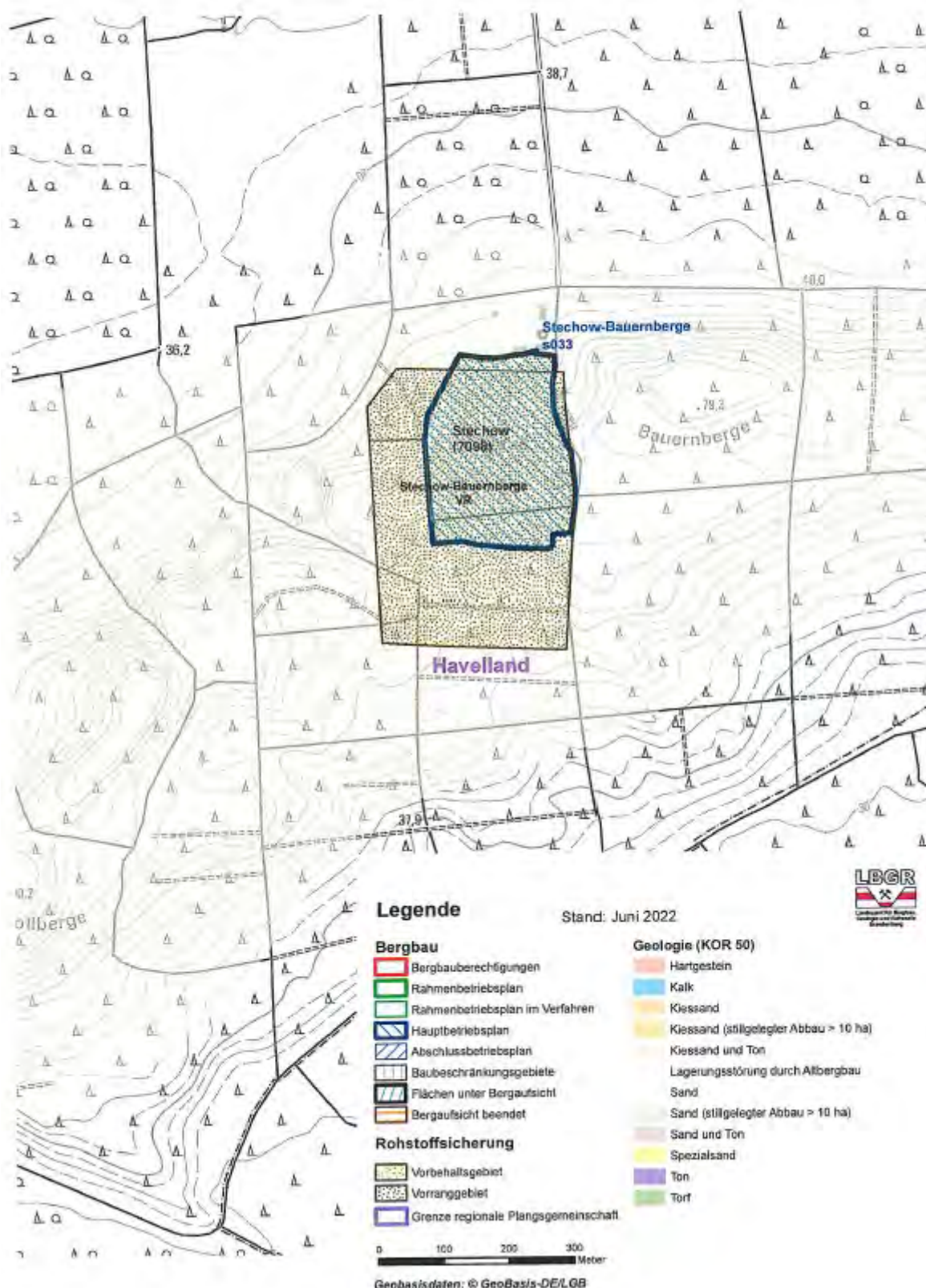


# Übersichtskarte Regionalplan Havelland–Fläming (oberflächennahe Rohstoffe)

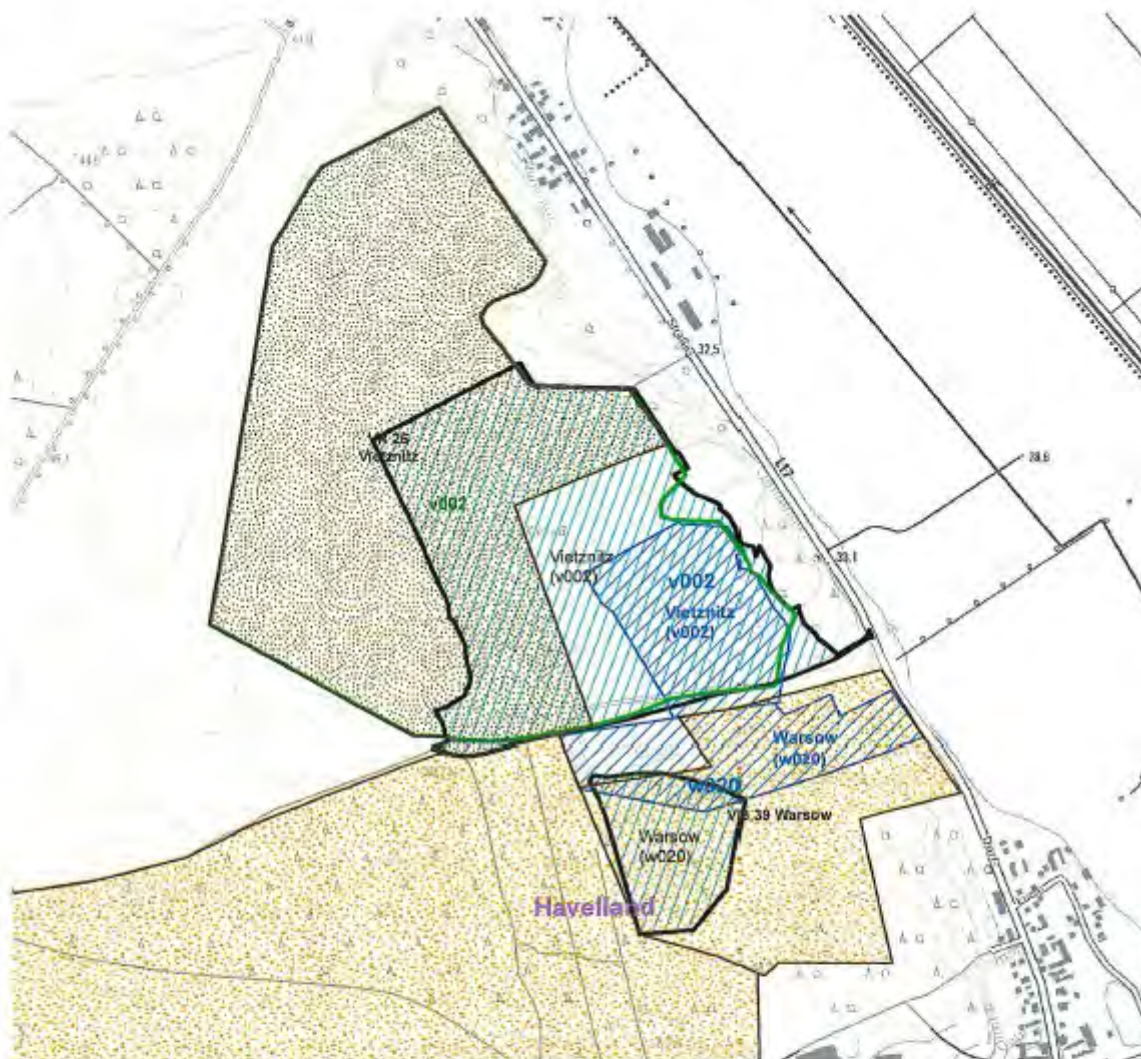




# Übersichtskarte Regionalplan Havelland-Fläming (oberflächennahe Rohstoffe)



# Übersichtskarte Regionalplan Havelland–Fläming (oberflächennahe Rohstoffe)



## Legende

Stand: Juni 2022



### Bergbau

- Bergbauberechtigungen
- Rahmenbetriebsplan
- Rahmenbetriebsplan im Verfahren
- Hauptbetriebsplan
- Abschlussbetriebsplan
- Baubeschränkungsgebiete
- Flächen unter Bergaufsicht
- Bergaufsicht beendet

### Rohstoffsicherung

- Vorbehaltsgebiet
- Vorranggebiet
- Grenze regionale Plangemeinschaft

### Geologie (KOR 50)

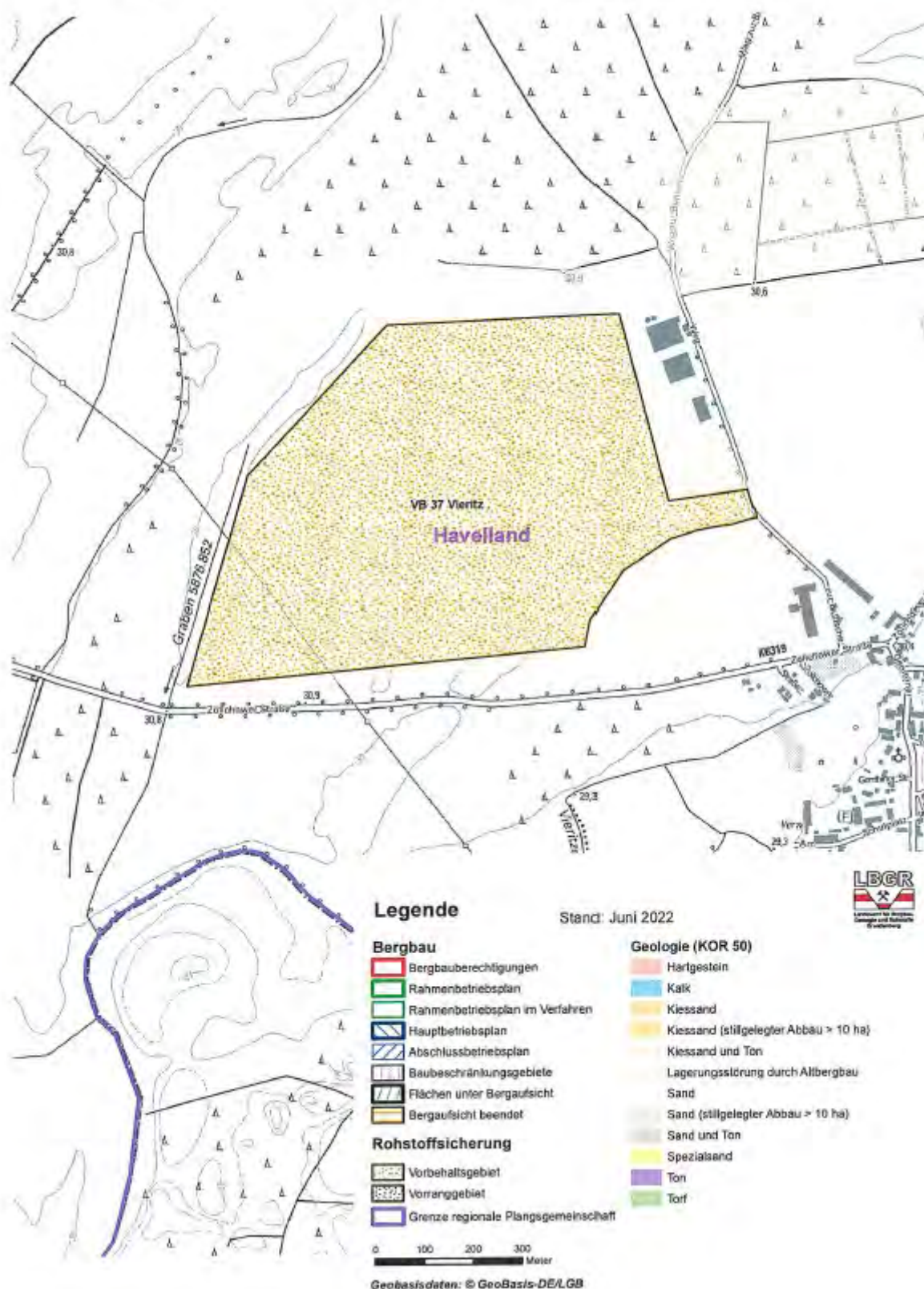
- Hartgestein
- Kalk
- Kiessand
- Kiessand (stillgelegter Abbau > 10 ha)
- Kiessand und Ton
- Lagerungsstörung durch Altbergbau
- Sand
- Sand (stillgelegter Abbau > 10 ha)
- Sand und Ton
- Speziessand
- Ton
- Torf

0 100 200 300  
Meter

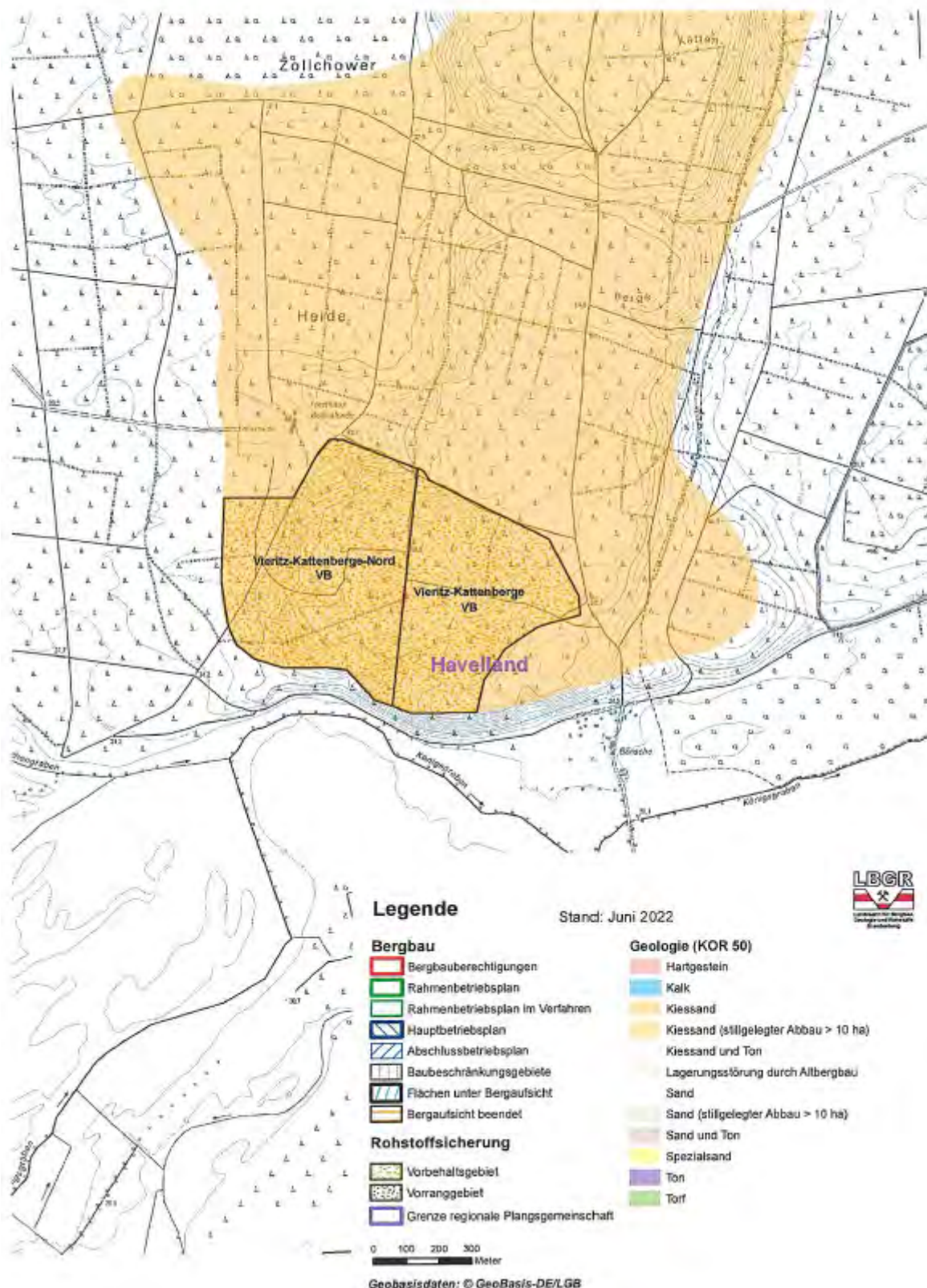
Geobasisdaten: © GeoBasis-DE/LGB



# Übersichtskarte Regionalplan Havelland–Fläming (oberflächennahe Rohstoffe)

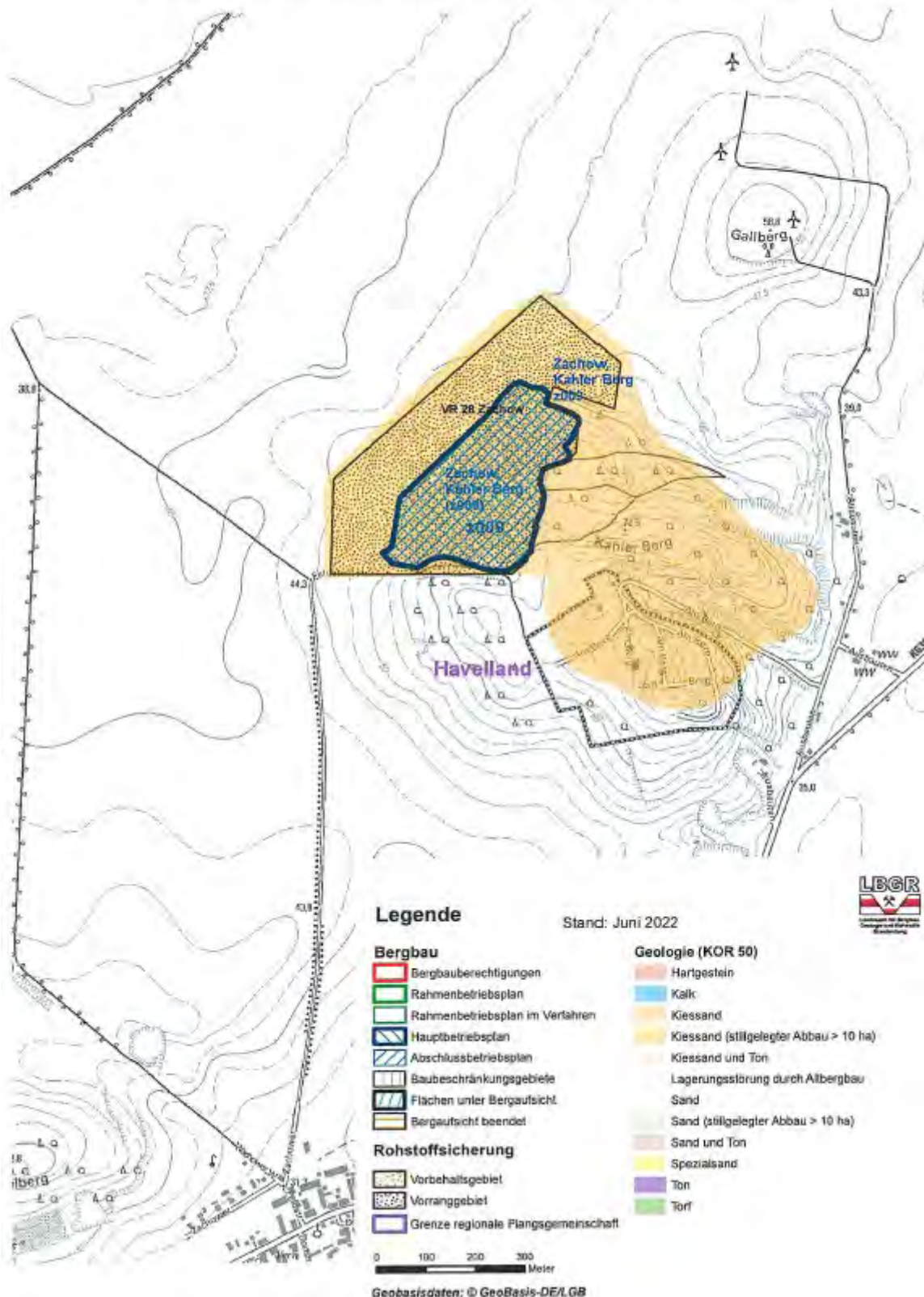


# Übersichtskarte Regionalplan Havelland–Fläming (oberflächennahe Rohstoffe)

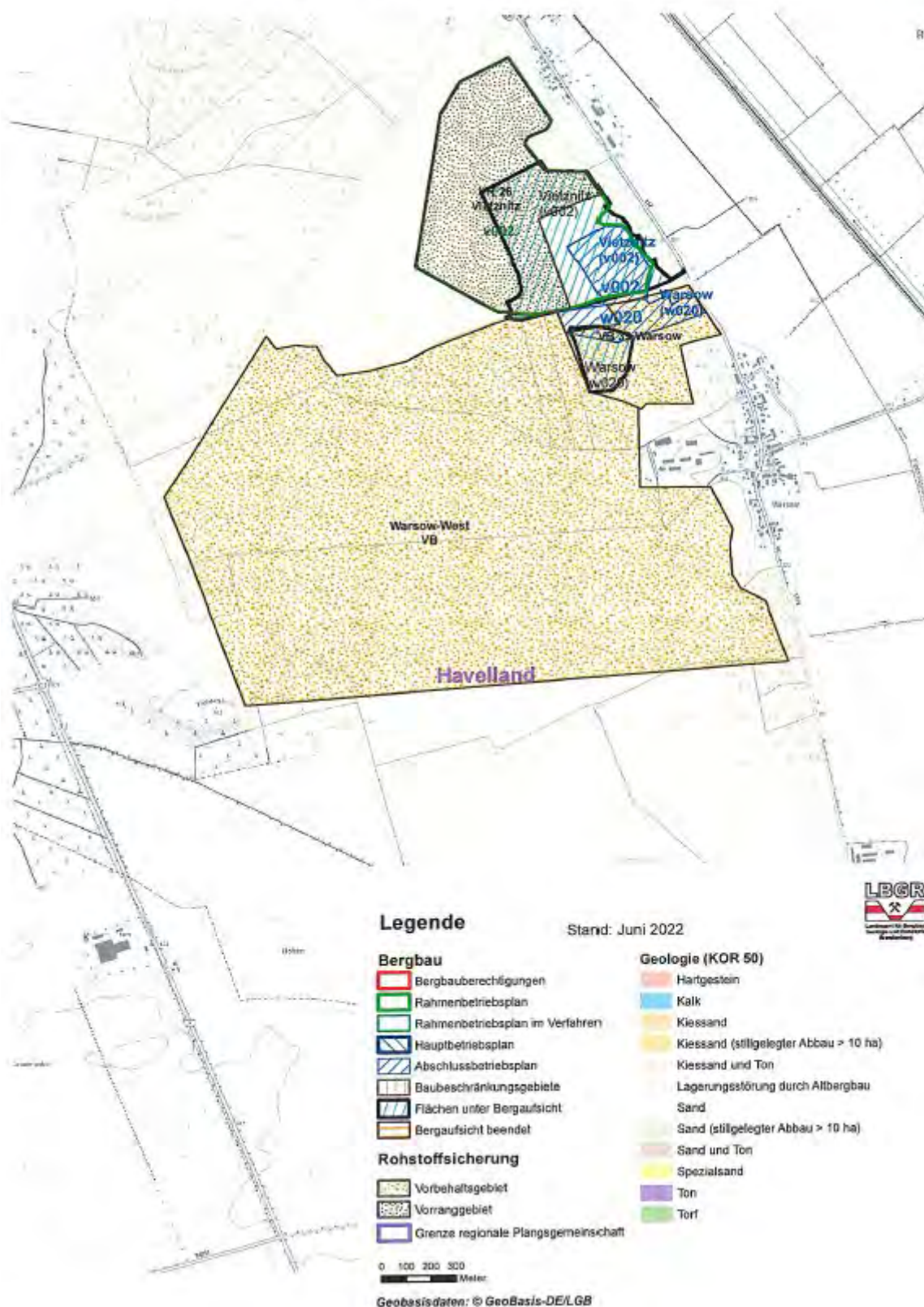




# Übersichtskarte Regionalplan Havelland–Fläming (oberflächennahe Rohstoffe)

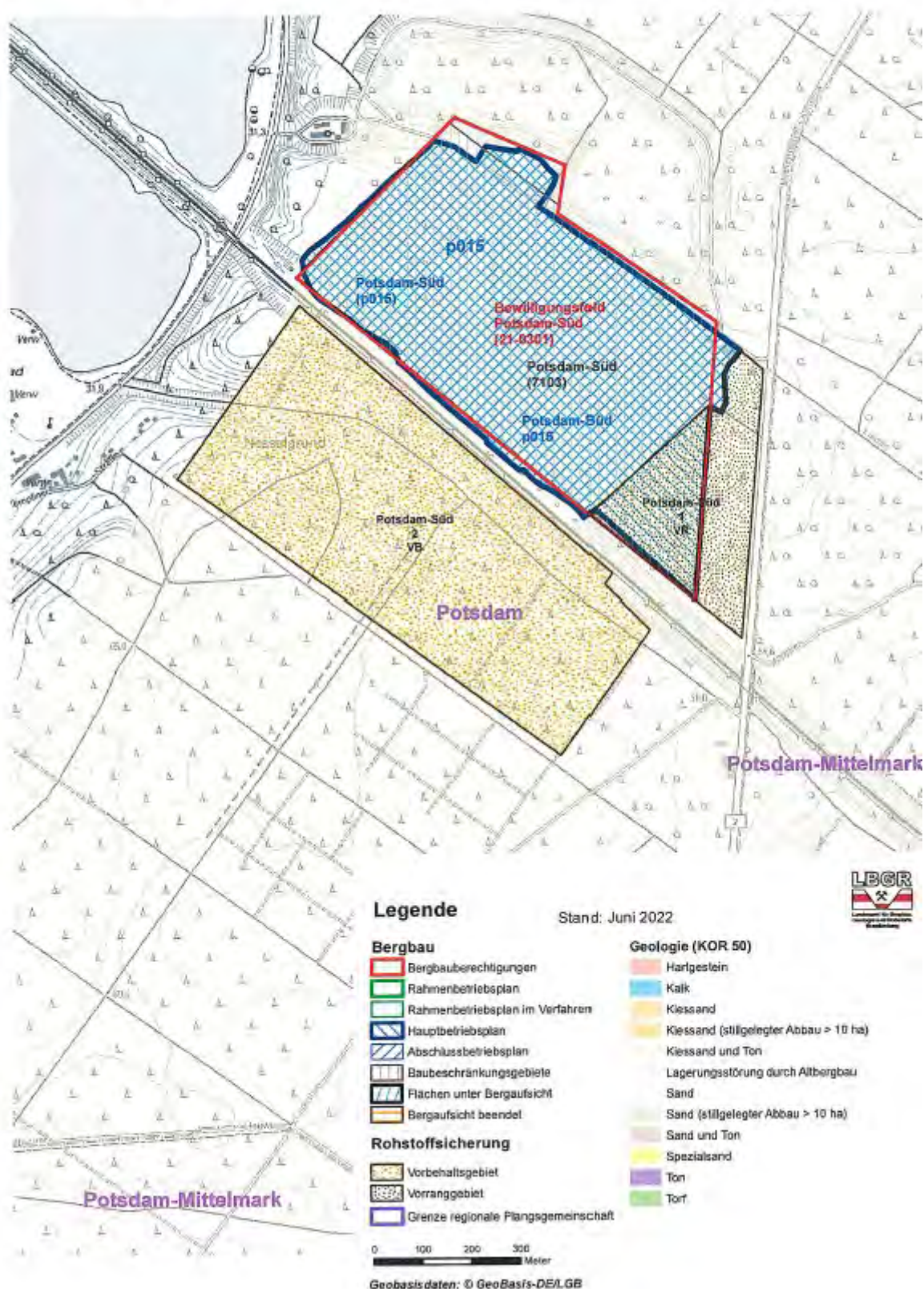


# Übersichtskarte Regionalplan Havelland–Fläming (oberflächennahe Rohstoffe)



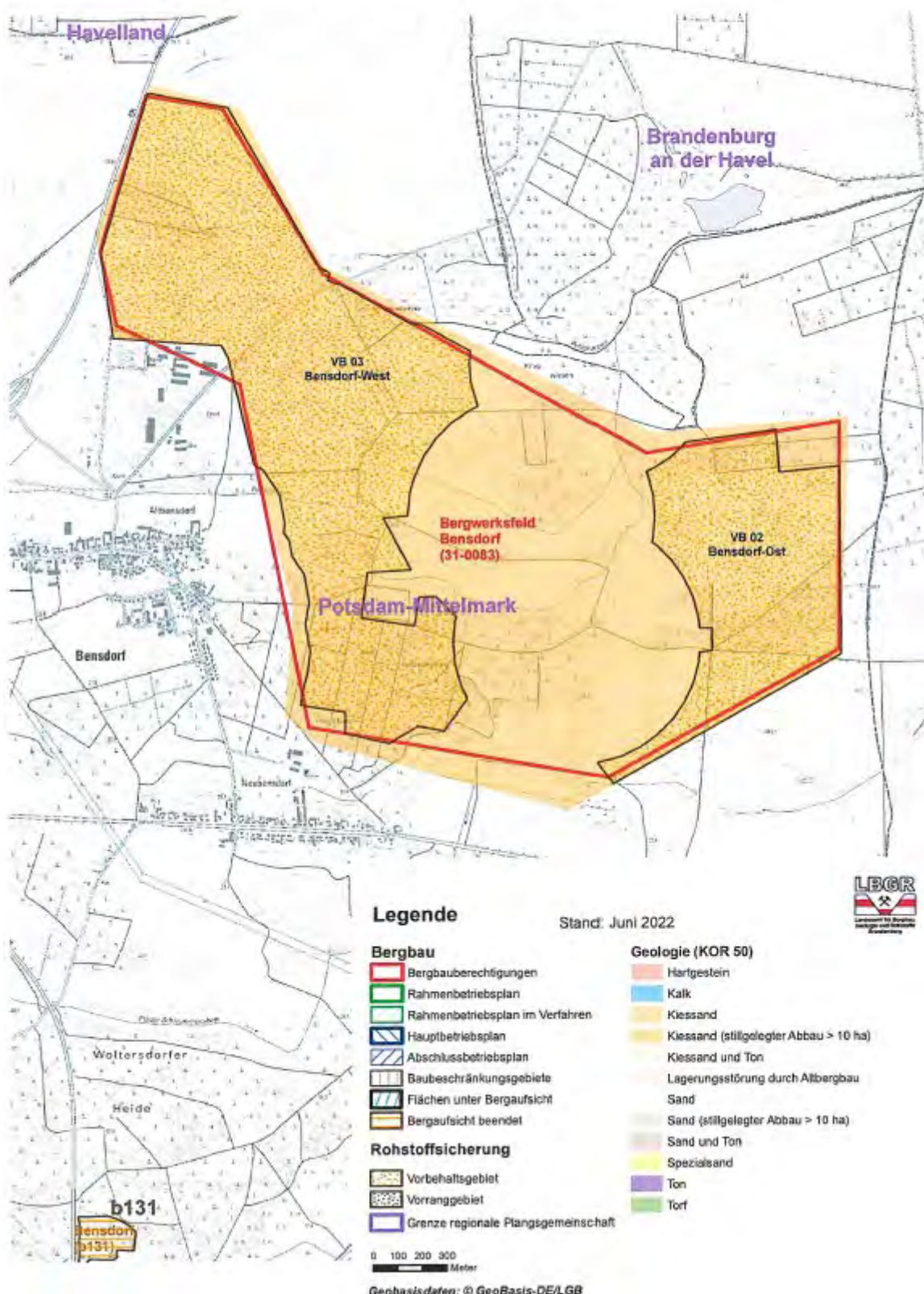


# Übersichtskarte Regionalplan Havelland-Fläming (oberflächennahe Rohstoffe)



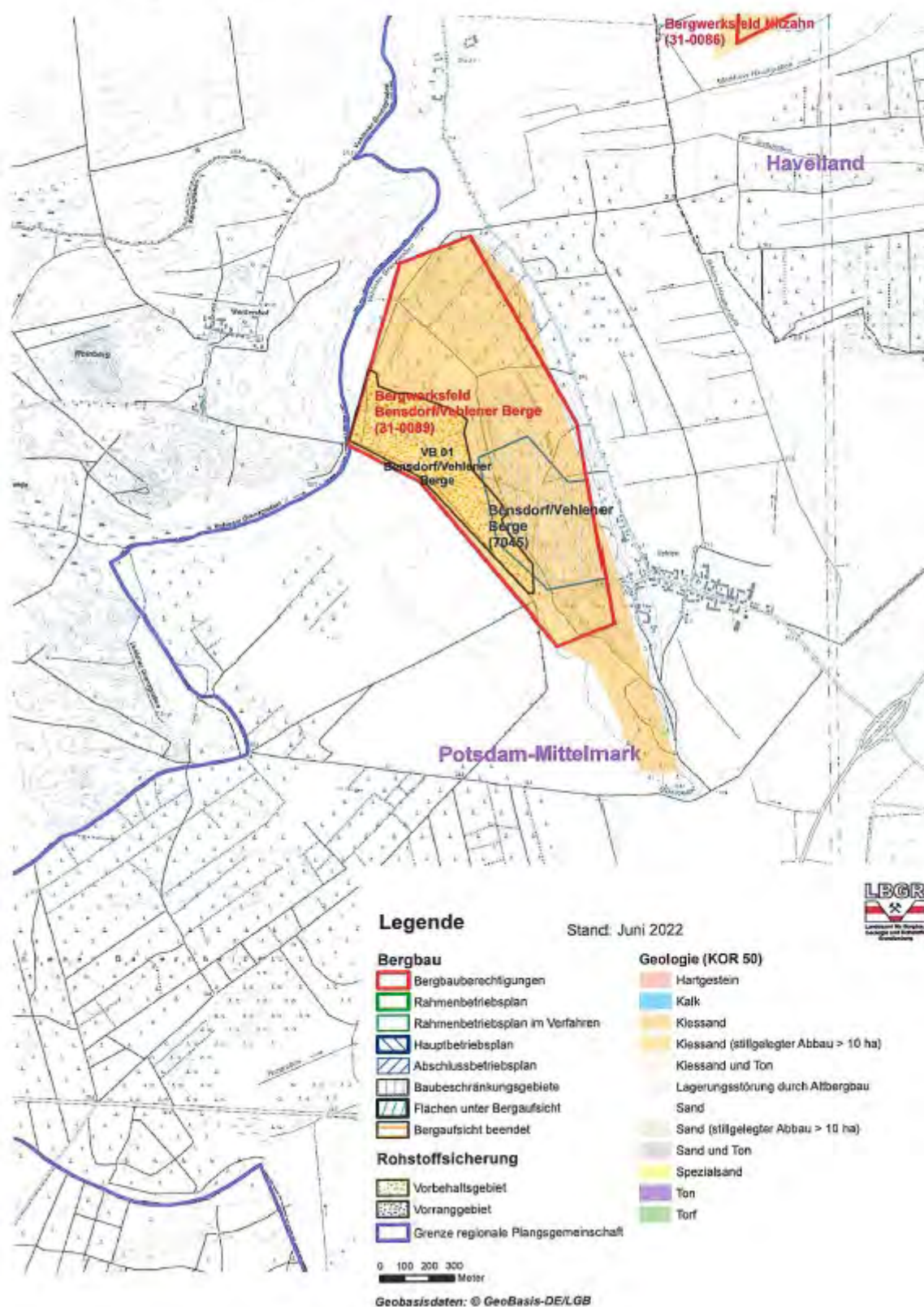


# Übersichtskarte Regionalplan Havelland-Fläming (oberflächennahe Rohstoffe)

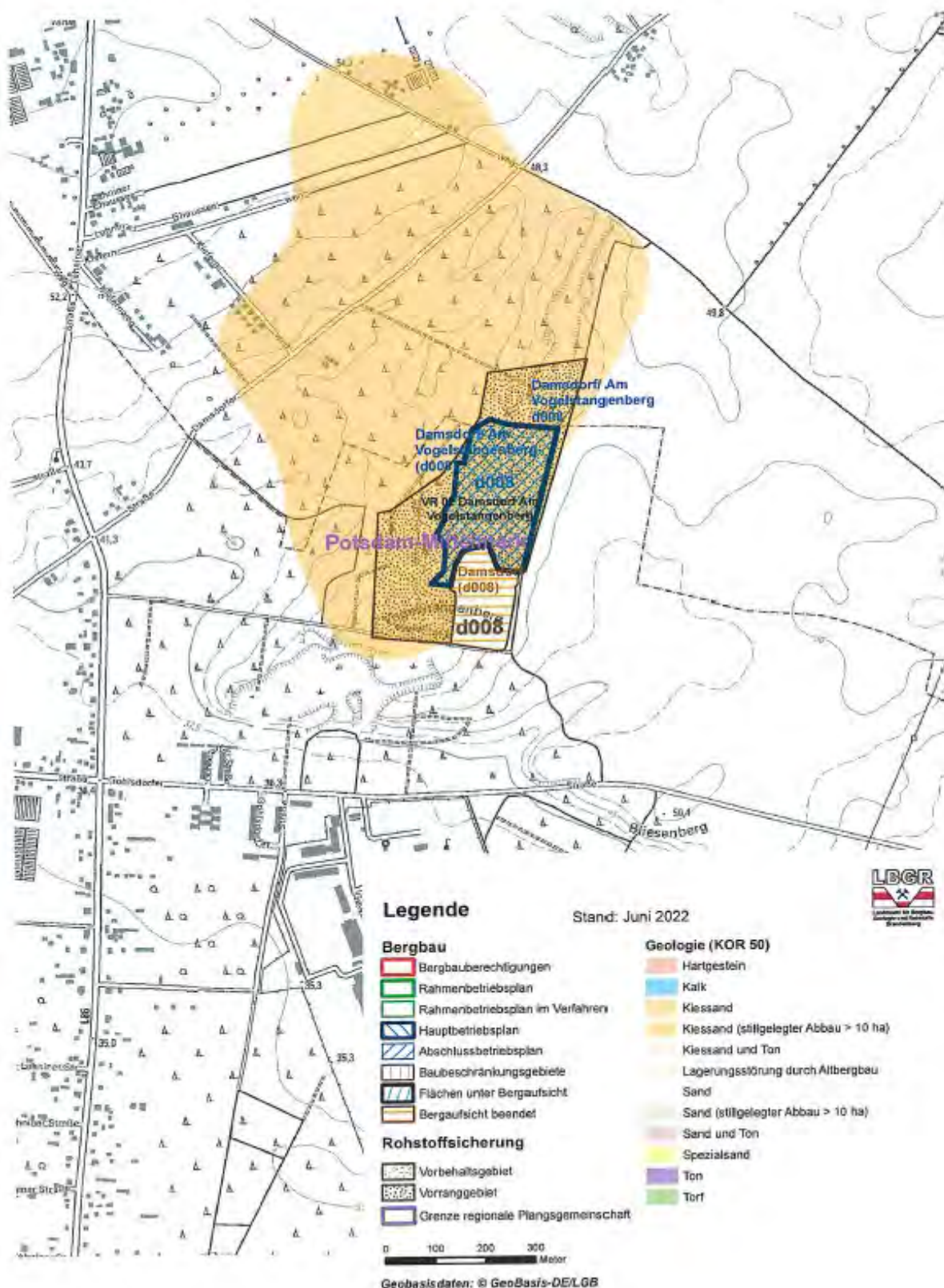




# Übersichtskarte Regionalplan Havelland–Fläming (oberflächennahe Rohstoffe)

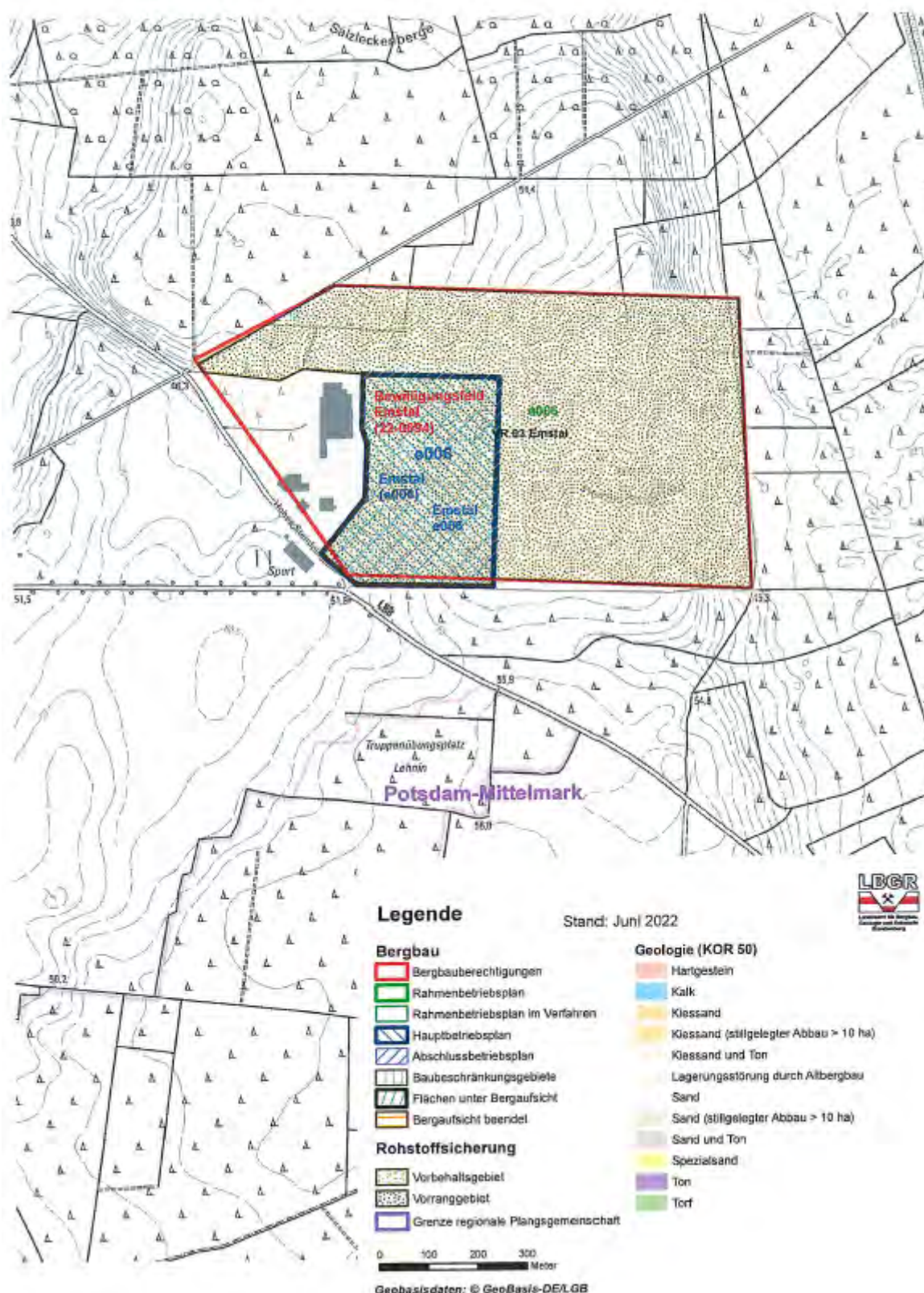


# Übersichtskarte Regionalplan Havelland–Fläming (oberflächennahe Rohstoffe)

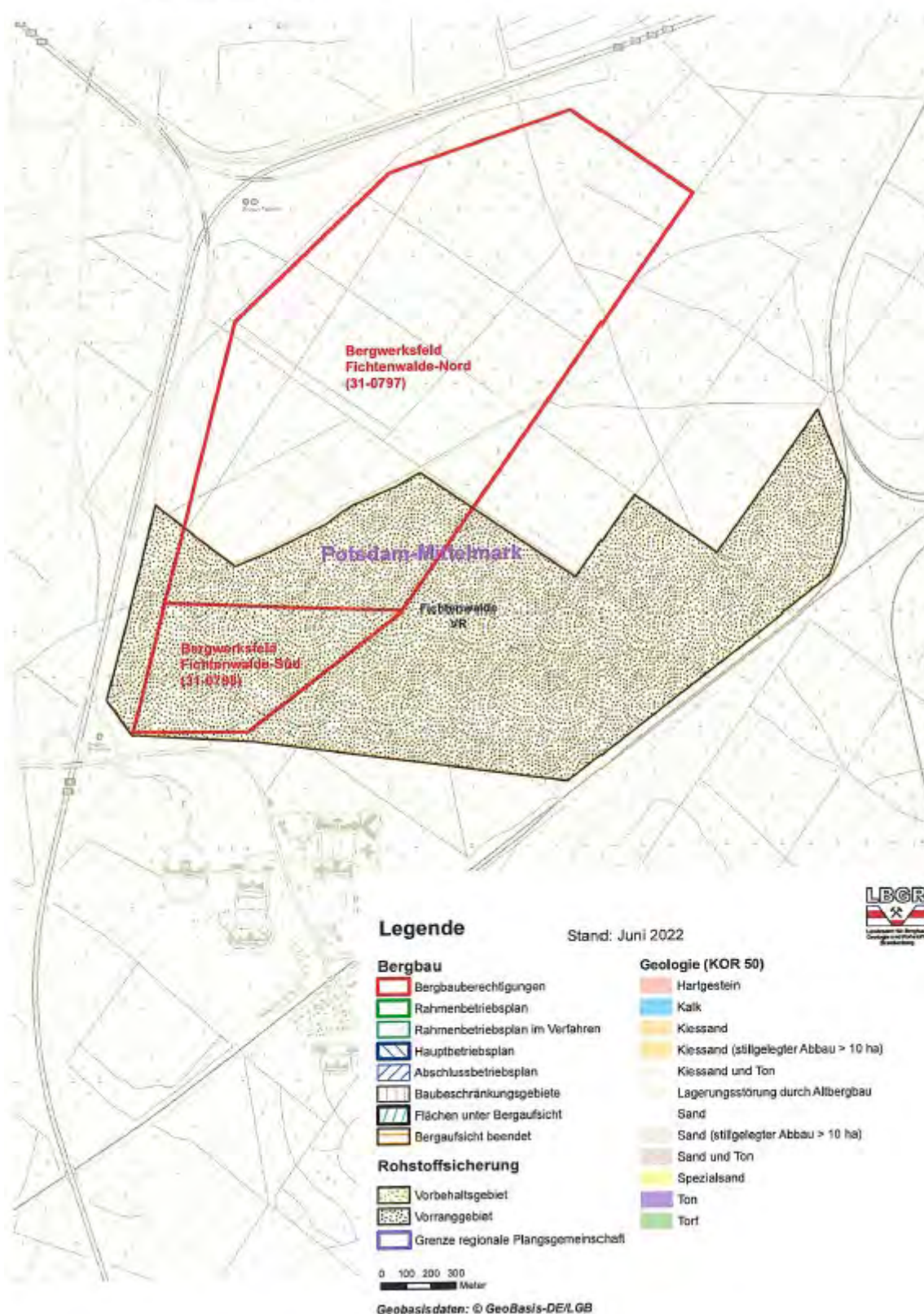




# Übersichtskarte Regionalplan Havelland-Fläming (oberflächennahe Rohstoffe)

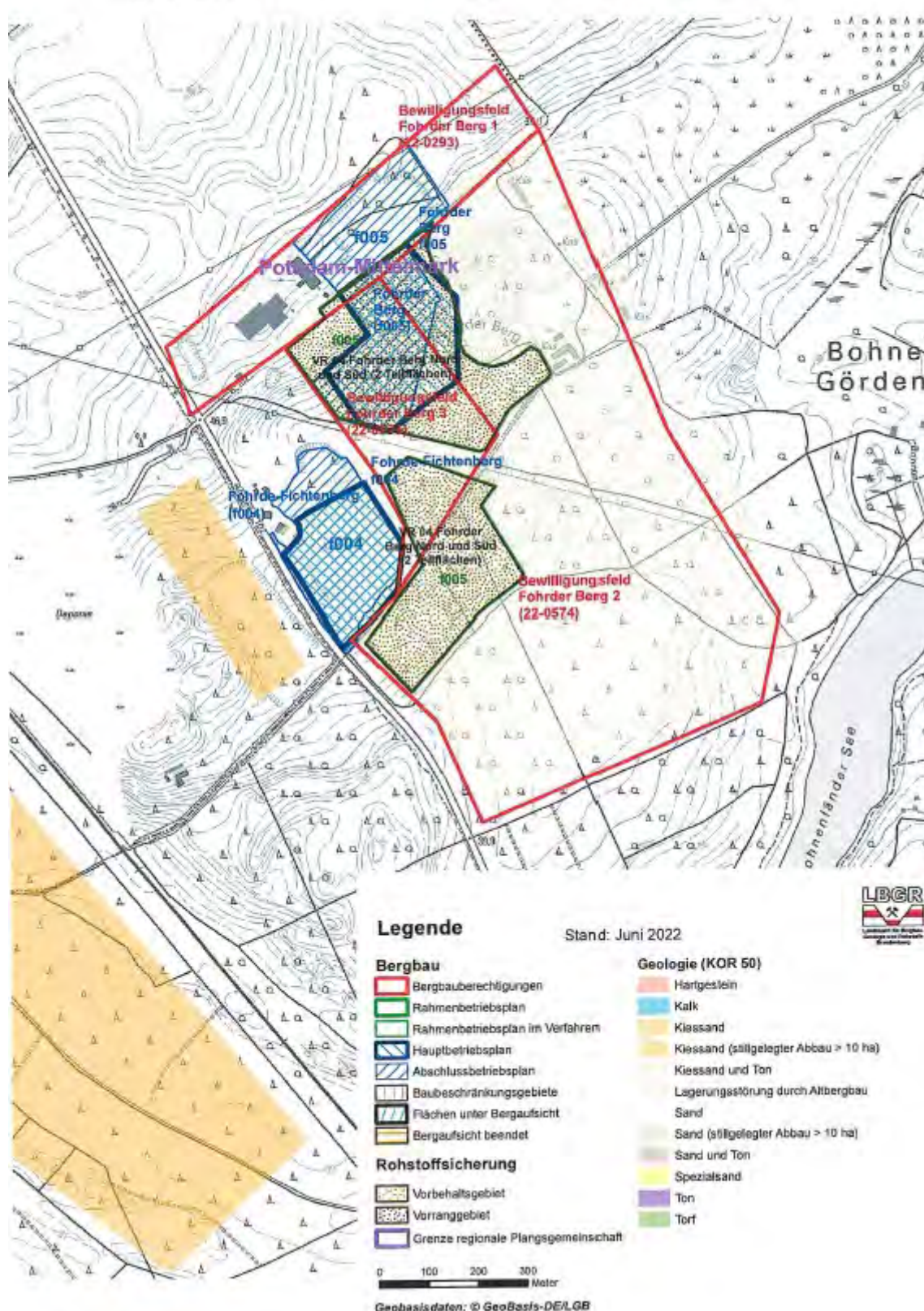


# Übersichtskarte Regionalplan Havelland-Fläming (oberflächennahe Rohstoffe)



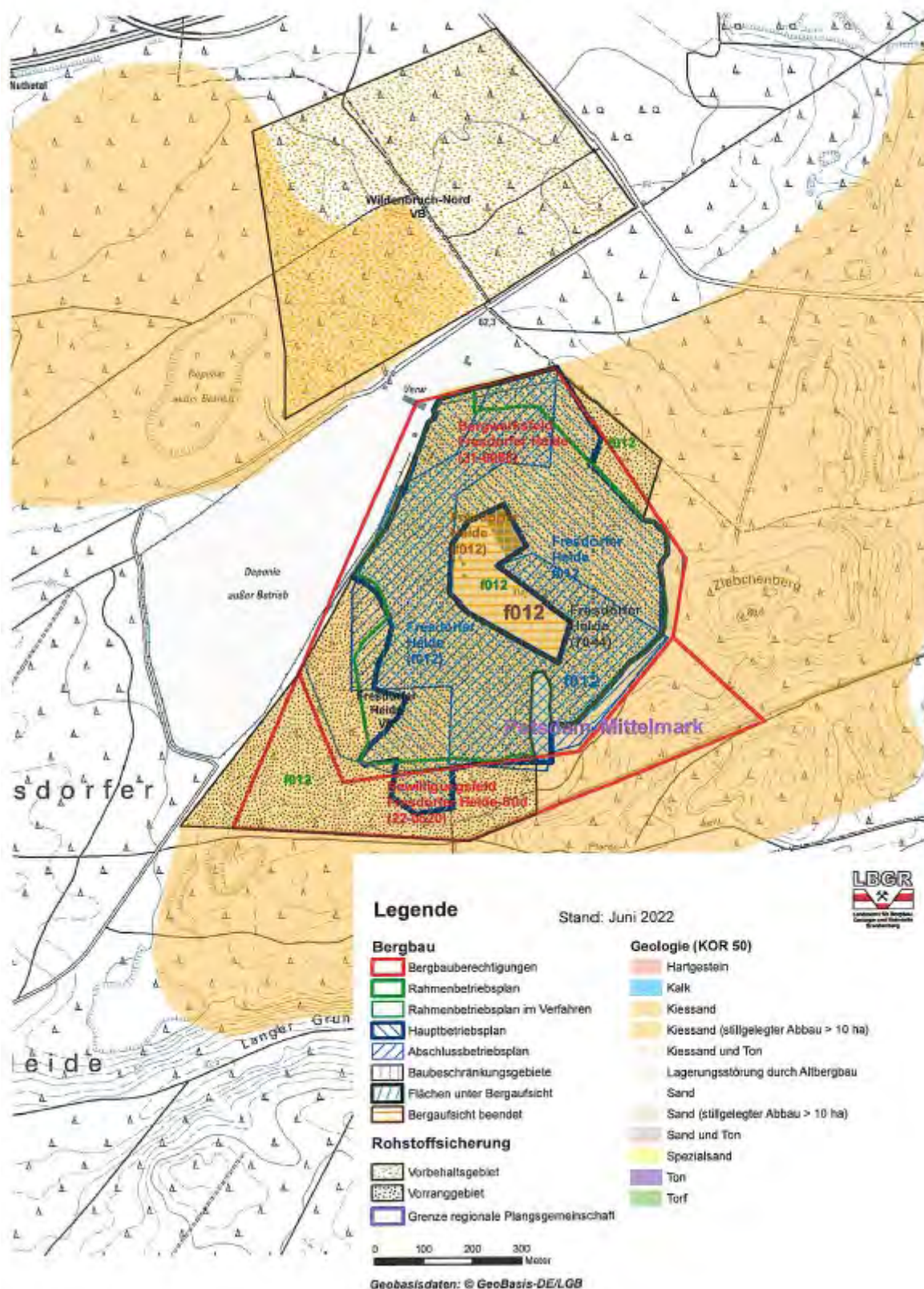


# Übersichtskarte Regionalplan Havelland–Fläming (oberflächennahe Rohstoffe)



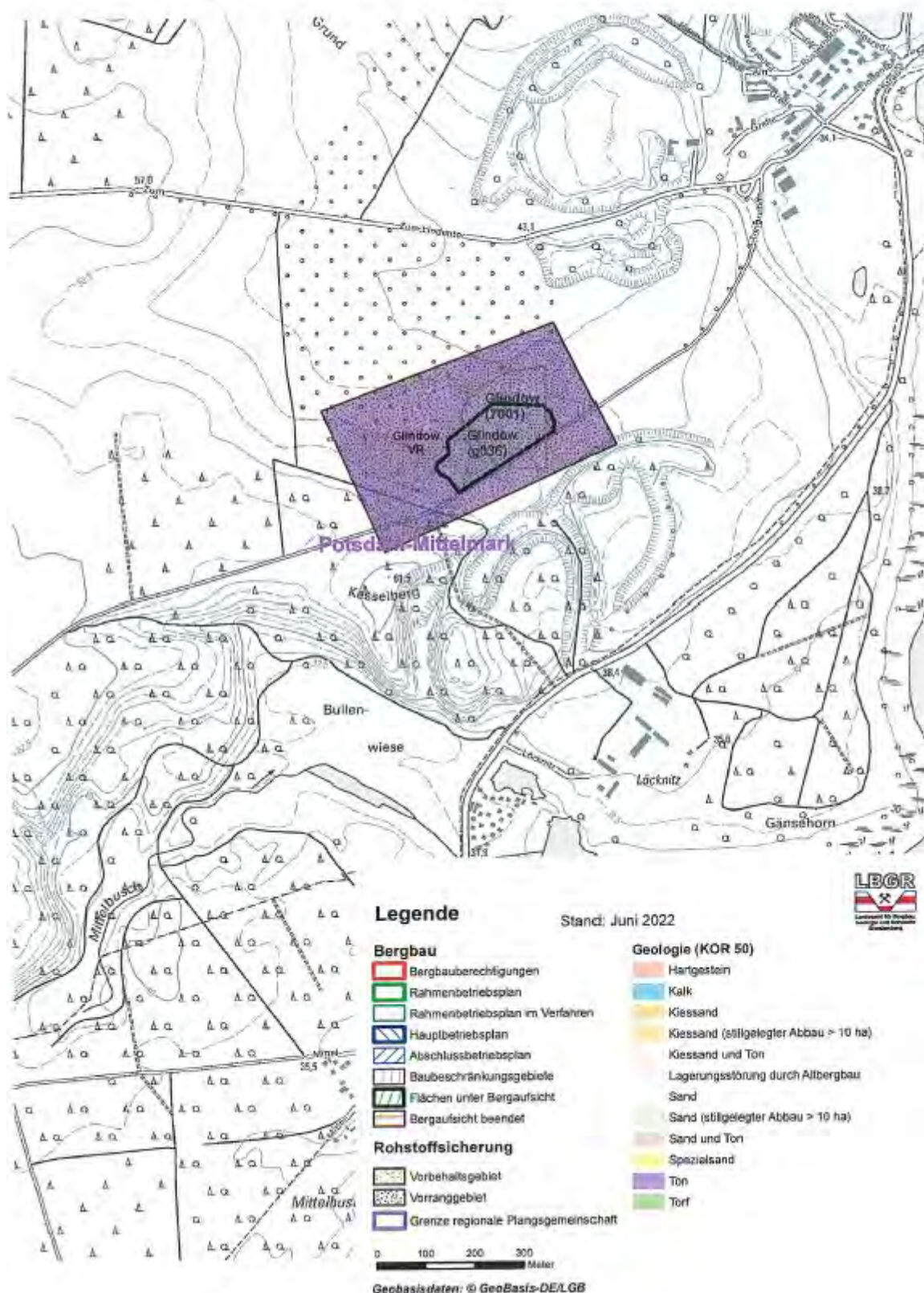


# Übersichtskarte Regionalplan Havelland-Fläming (oberflächennahe Rohstoffe)

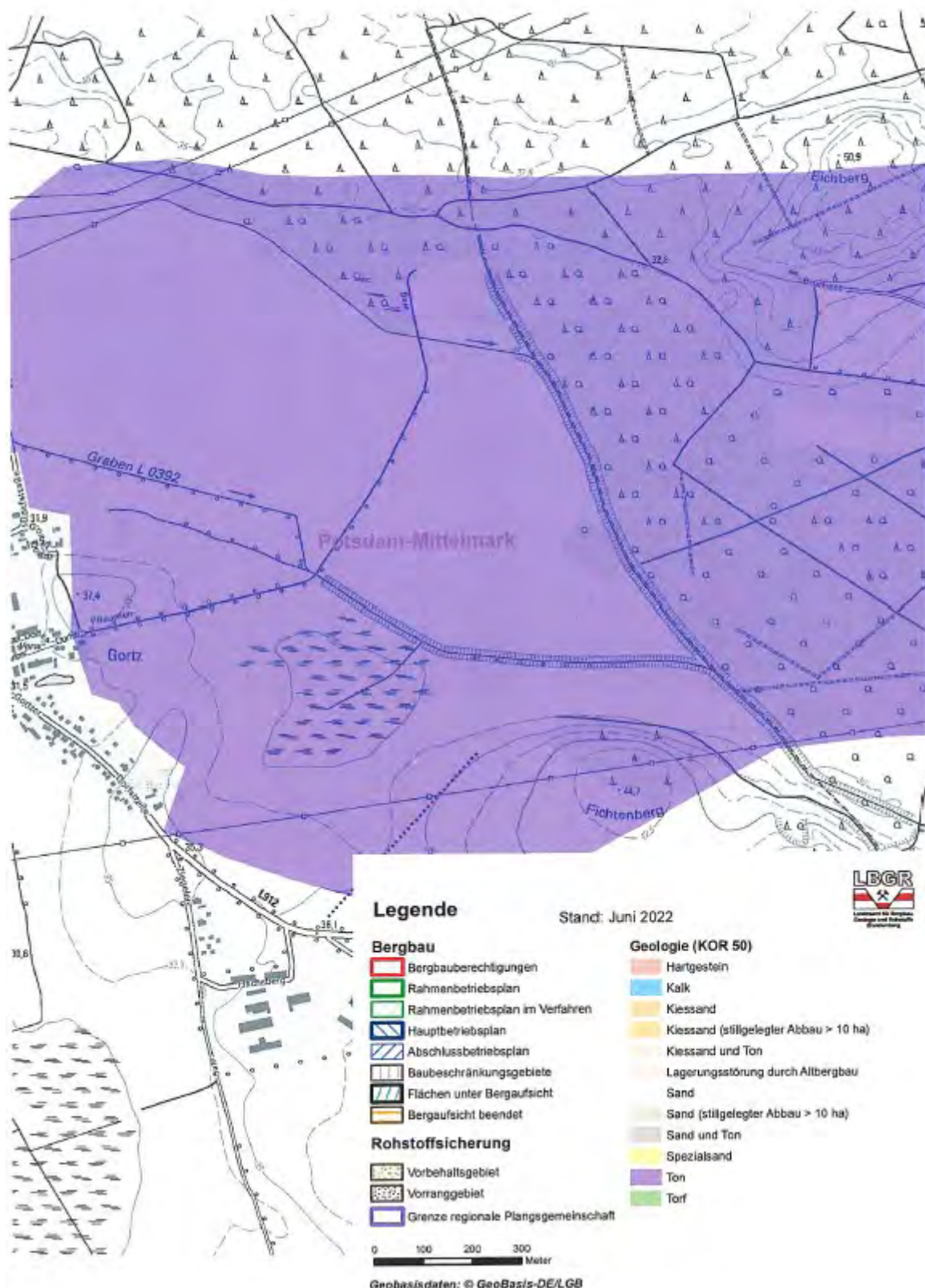




# Übersichtskarte Regionalplan Havelland-Fläming (oberflächennahe Rohstoffe)

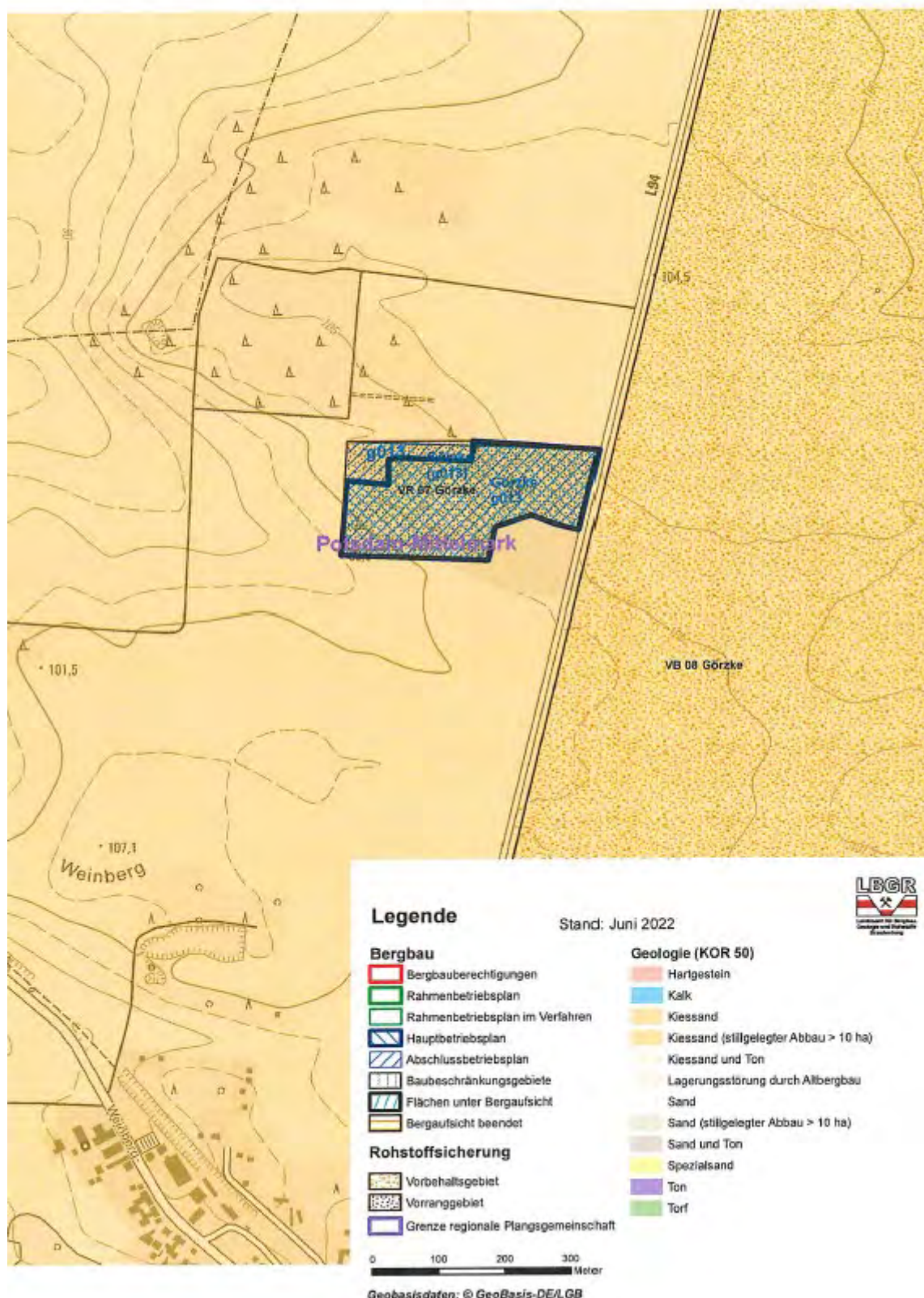


# Übersichtskarte Regionalplan Havelland-Fläming (oberflächennahe Rohstoffe)

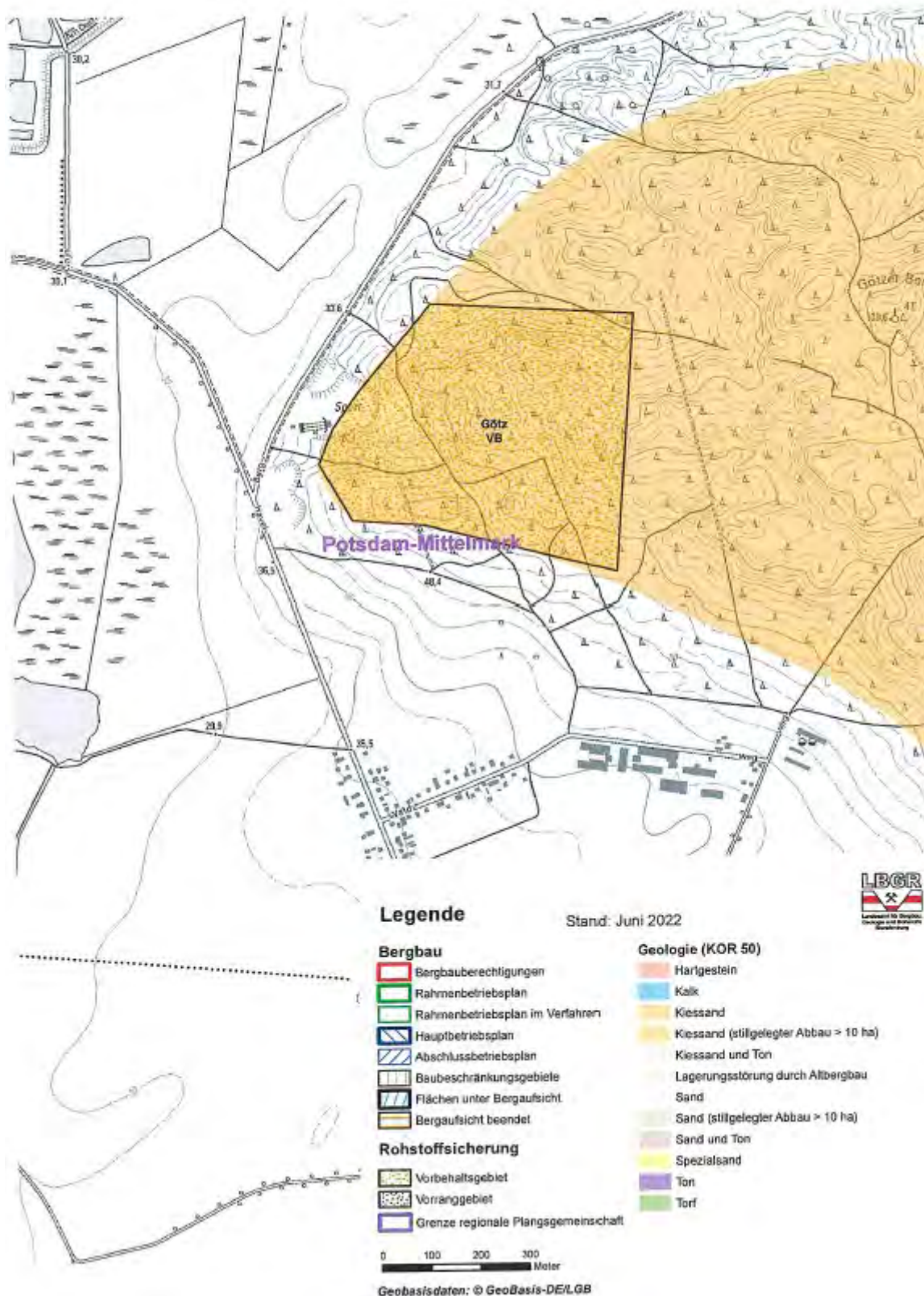




# Übersichtskarte Regionalplan Havelland-Fläming (oberflächennahe Rohstoffe)

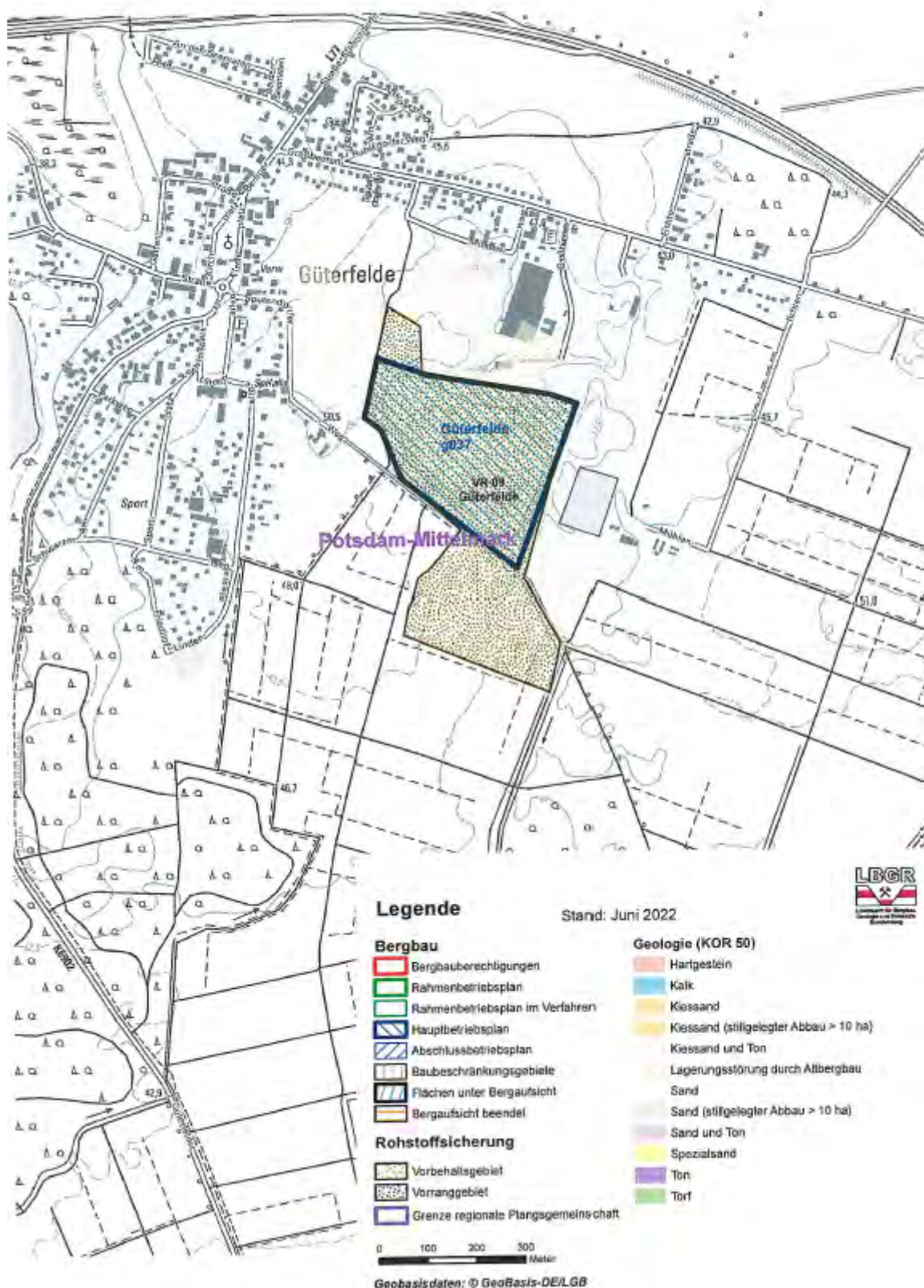


# Übersichtskarte Regionalplan Havelland-Fläming (oberflächennahe Rohstoffe)

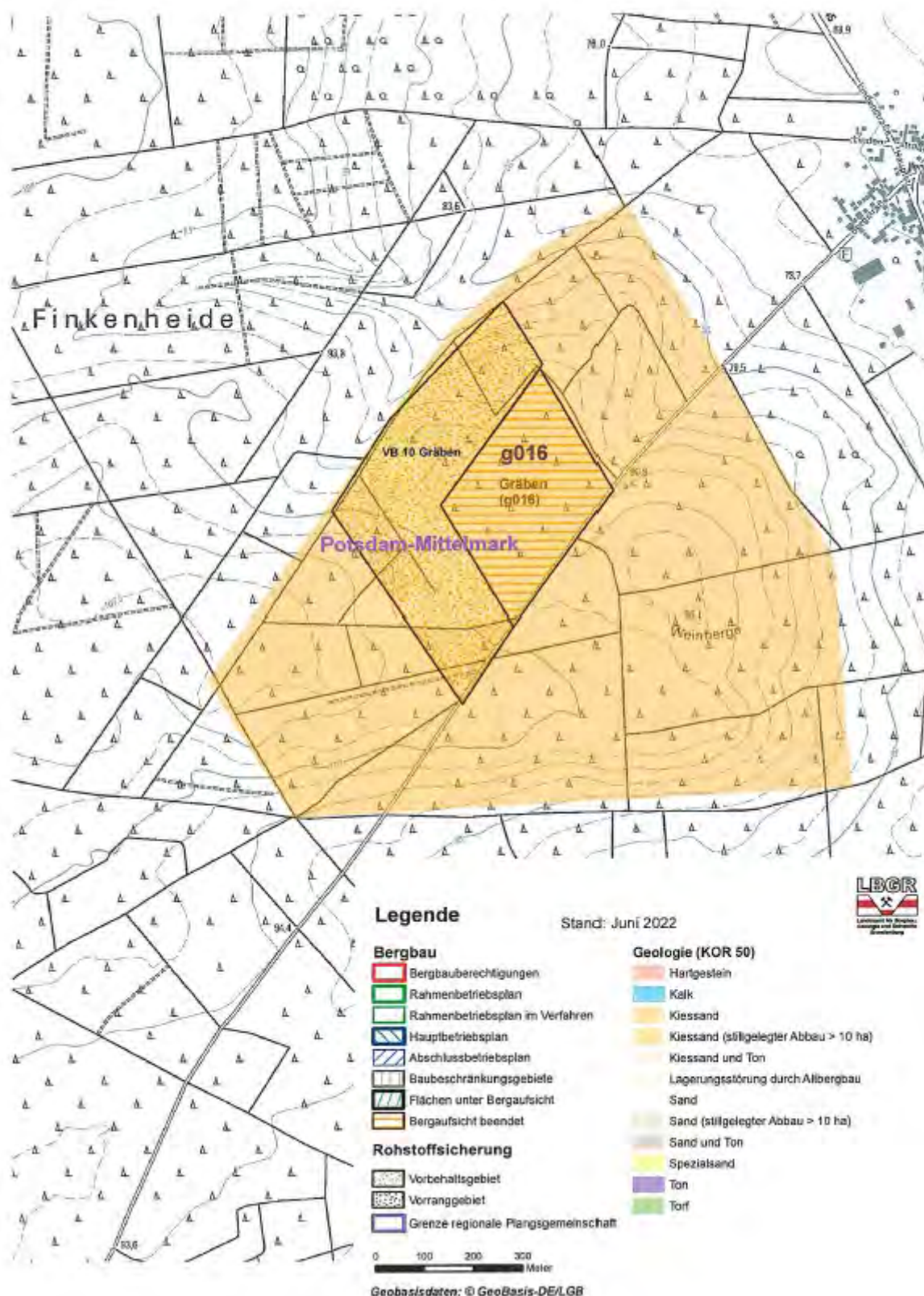




# Übersichtskarte Regionalplan Havelland–Fläming (oberflächennahe Rohstoffe)

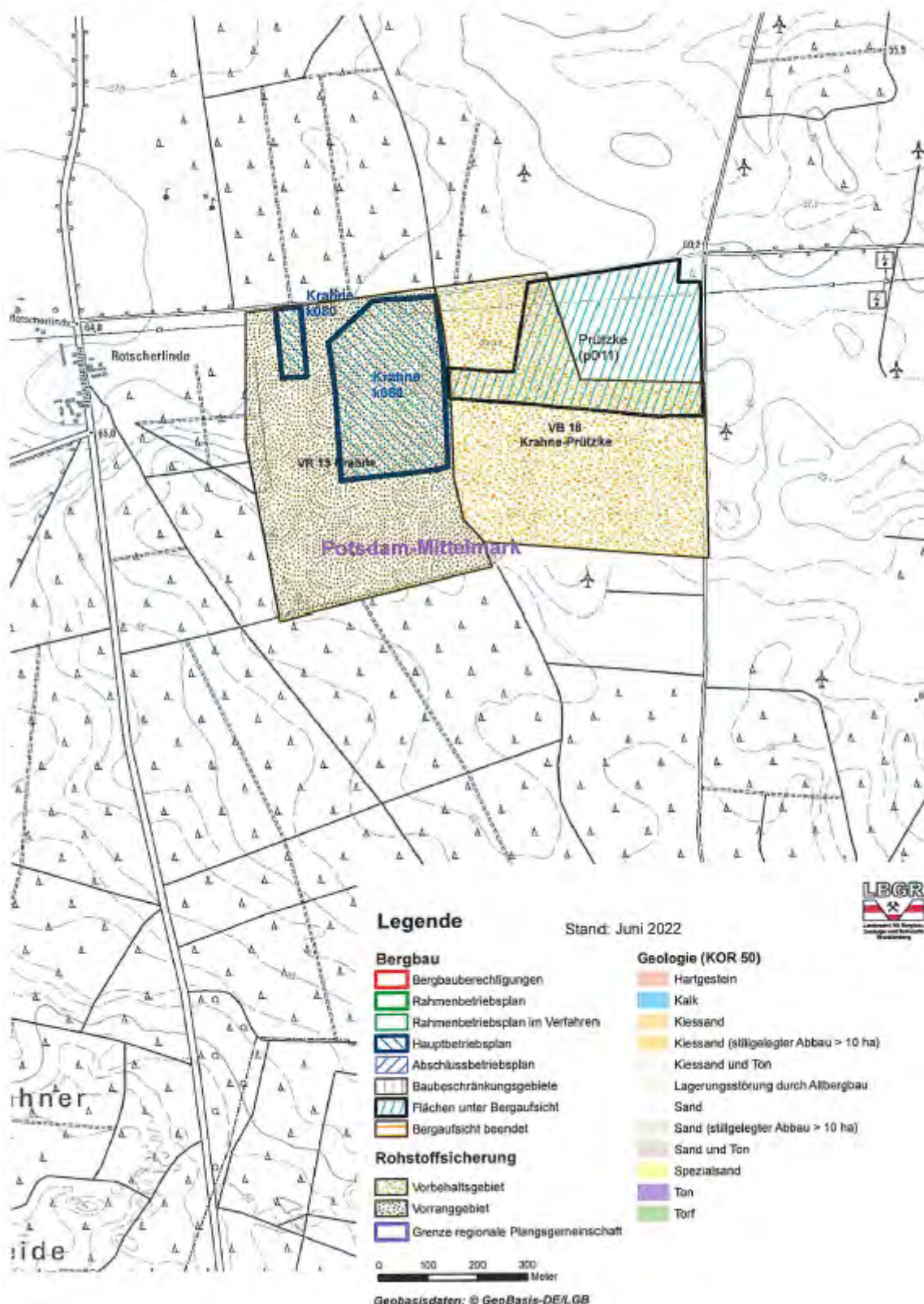


# Übersichtskarte Regionalplan Havelland–Fläming (oberflächennahe Rohstoffe)

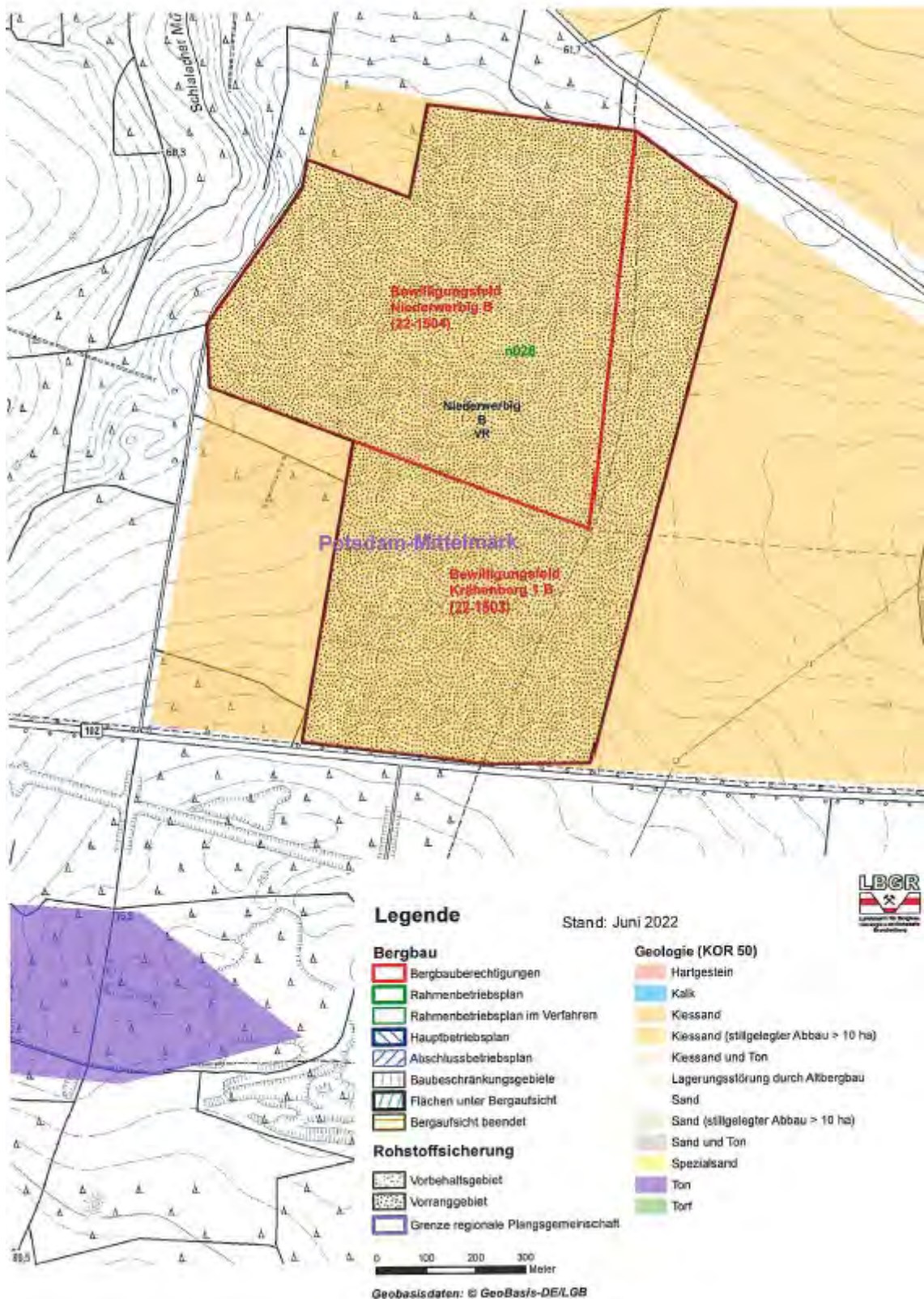




# Übersichtskarte Regionalplan Havelland-Fläming (oberflächennahe Rohstoffe)

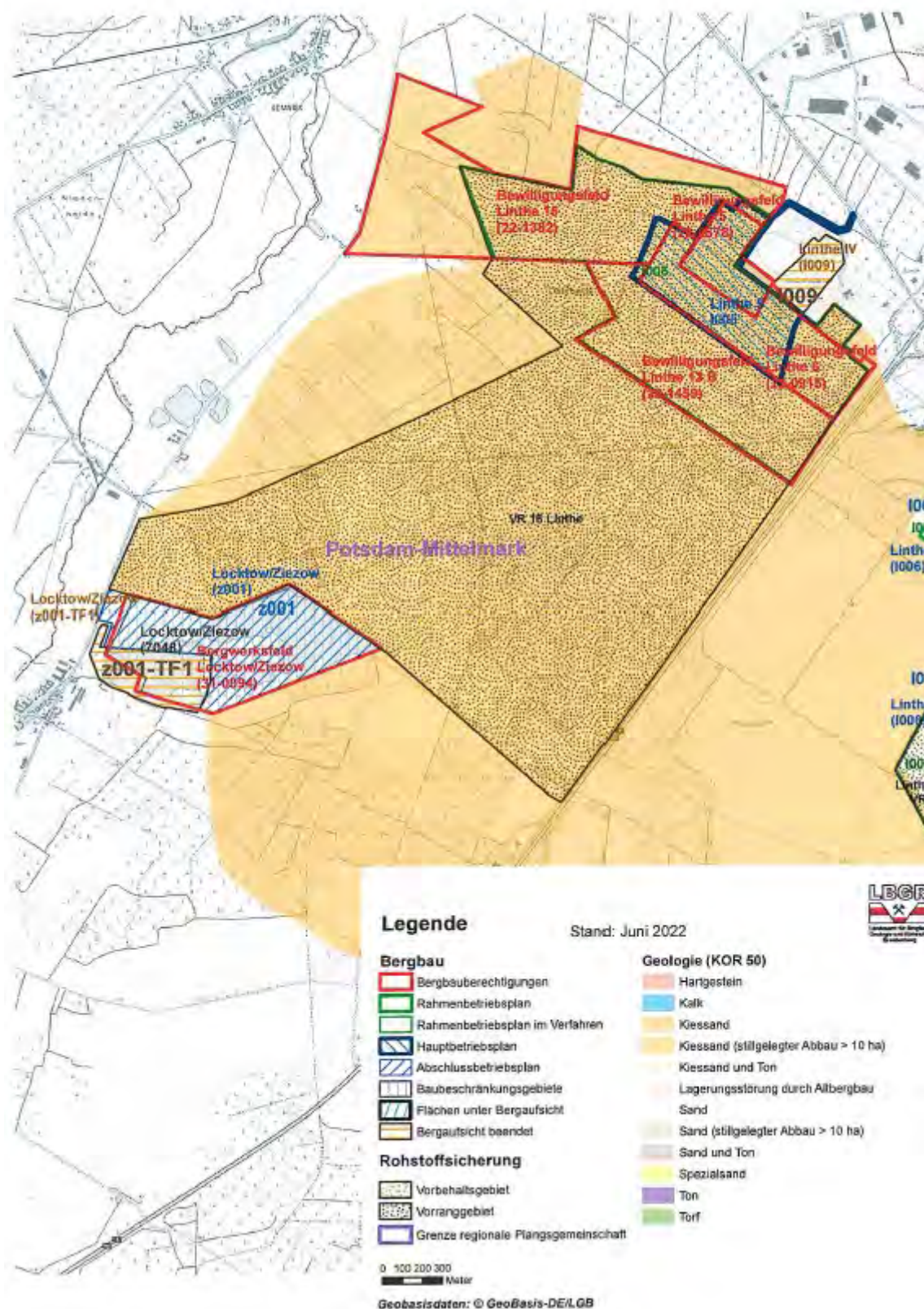


# Übersichtskarte Regionalplan Havelland-Fläming (oberflächennahe Rohstoffe)



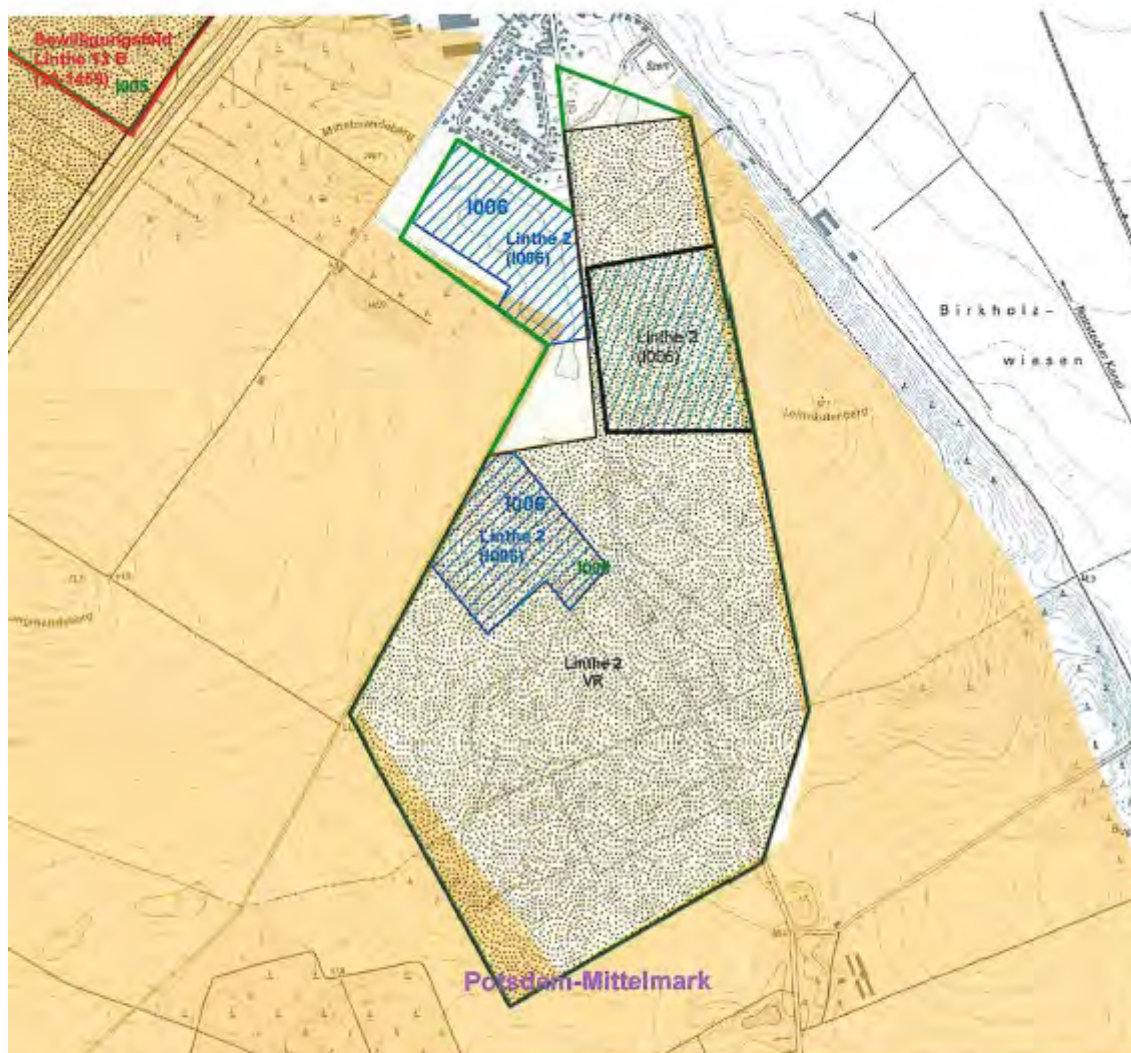


# Übersichtskarte Regionalplan Havelland-Fläming (oberflächennahe Rohstoffe)





# Übersichtskarte Regionalplan Havelland-Fläming (oberflächennahe Rohstoffe)



## Legende

Stand: Juni 2022



### Bergbau

- Bergbauberechtigungen
- Rahmenbetriebsplan
- Rahmenbetriebsplan im Verfahren
- Hauptbetriebsplan
- Abschlussbetriebsplan
- Baubeschränkungsgebiete
- Flächen unter Bergaufsicht
- Bergaufsicht beendet

### Rohstoffsicherung

- Vorbehaltsgebiet
- Vorranggebiet
- Grenze regionale Plangemeinschaft

### Geologie (KOR 50)

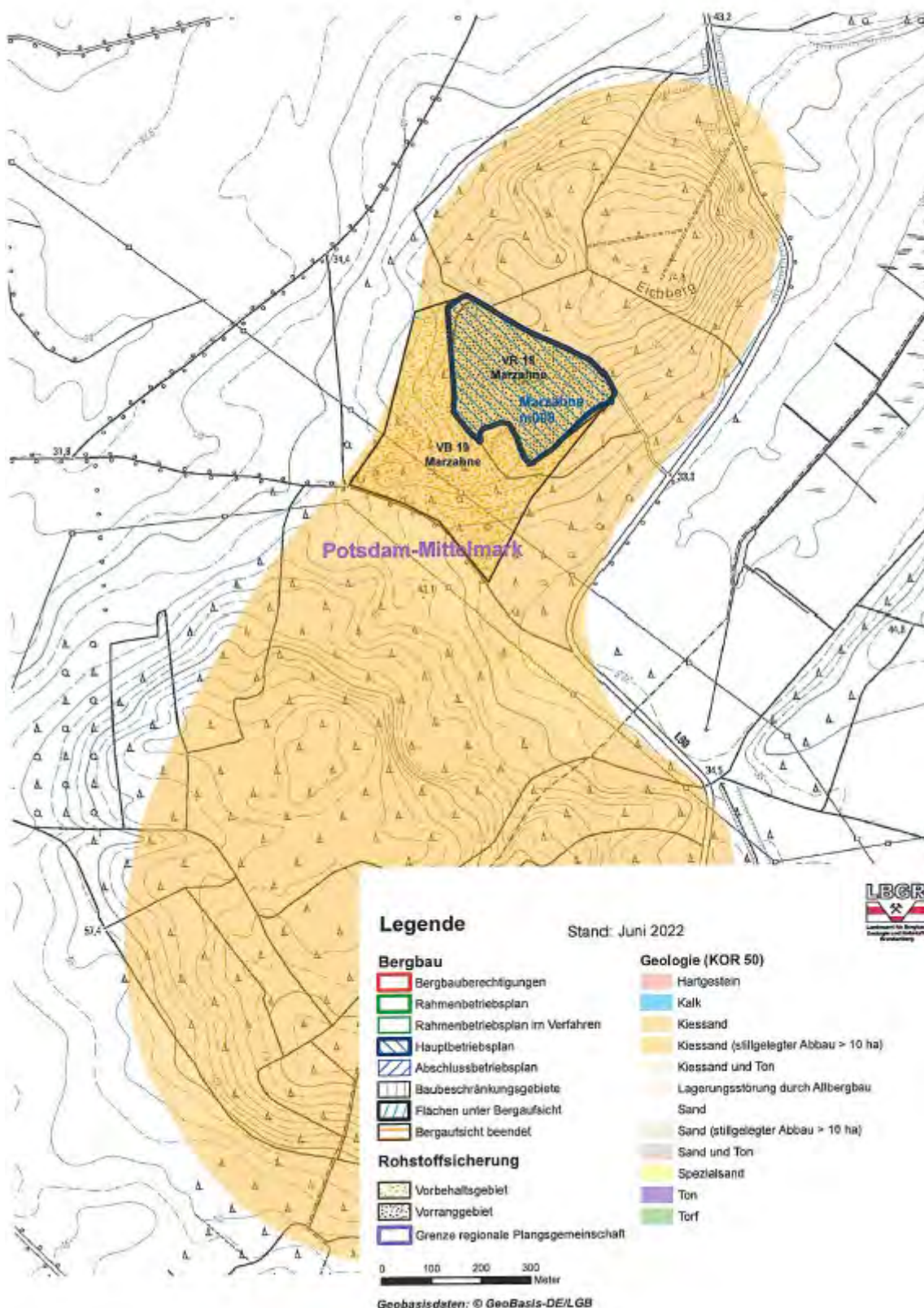
- Hartgestein
- Kalk
- Kiessand
- Kiessand (stillgelegter Abbau > 10 ha)
- Kiessand und Ton
- Lagerungsstörung durch Altbergbau
- Sand
- Sand (stillgelegter Abbau > 10 ha)
- Sand und Ton
- Spezialsand
- Ton
- Torf

0 100 200 300  
Meter

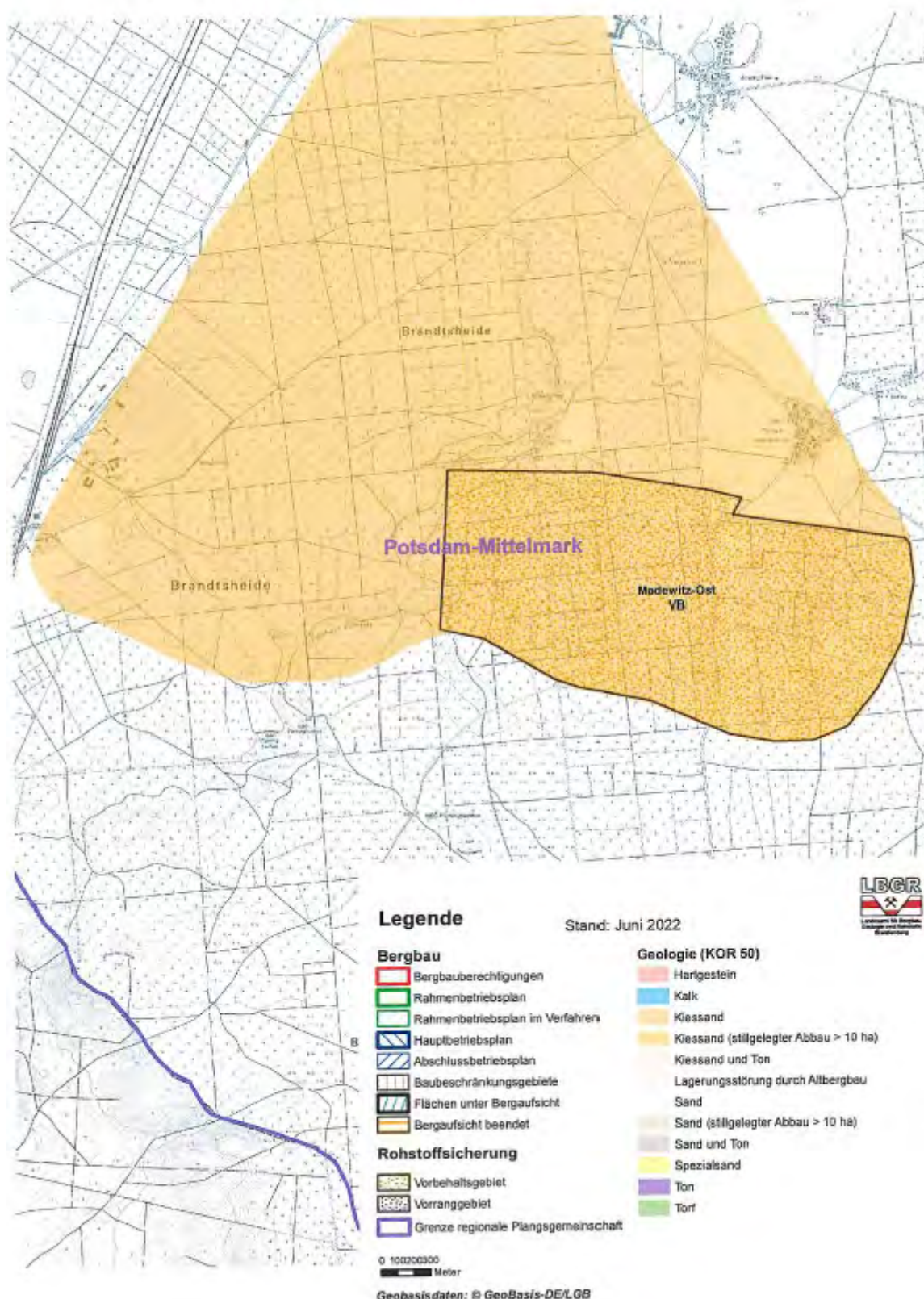
Geobasisdaten: © GeoBasis-DE/LGB



# Übersichtskarte Regionalplan Havelland-Fläming (oberflächennahe Rohstoffe)

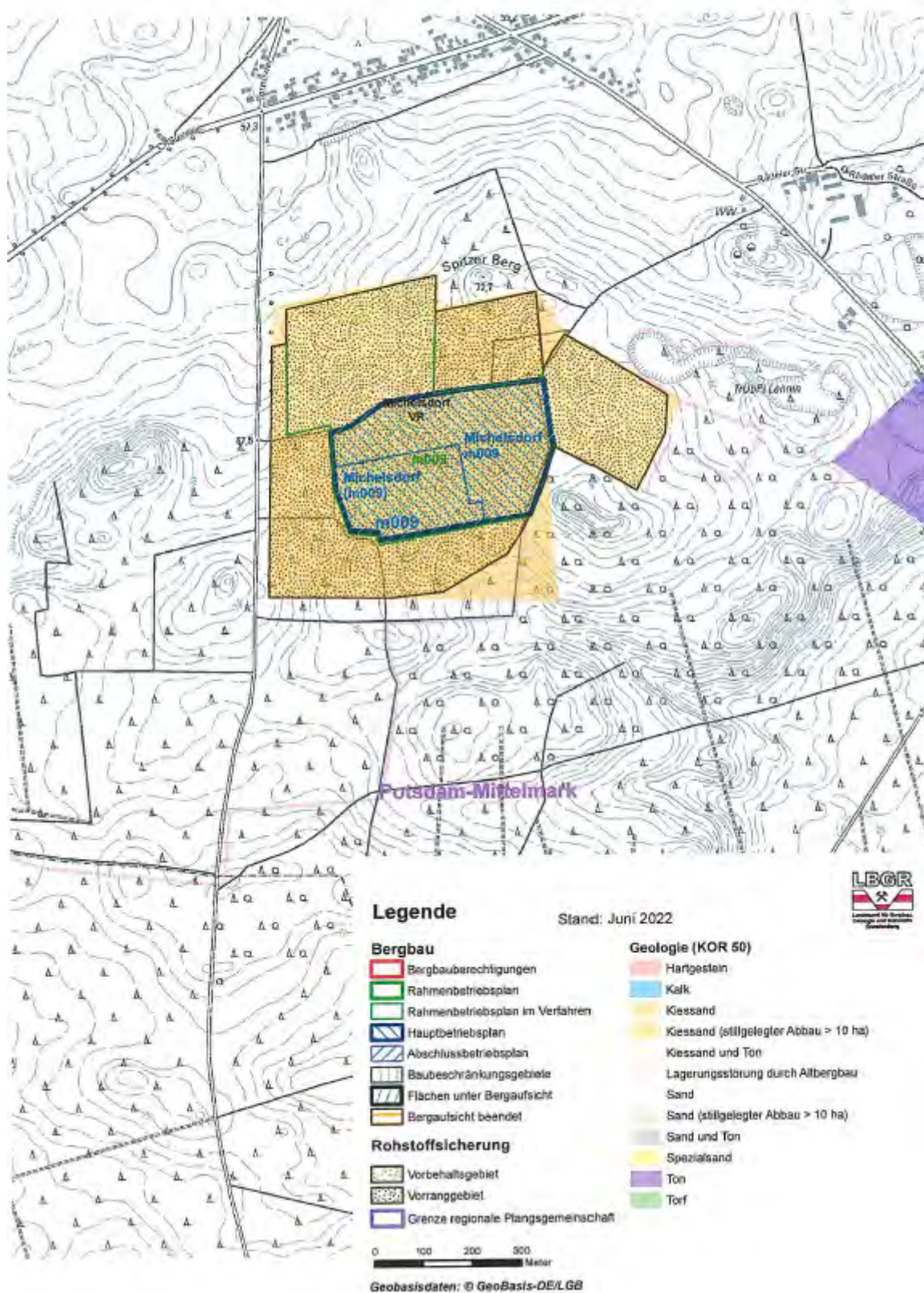


# Übersichtskarte Regionalplan Havelland-Fläming (oberflächennahe Rohstoffe)



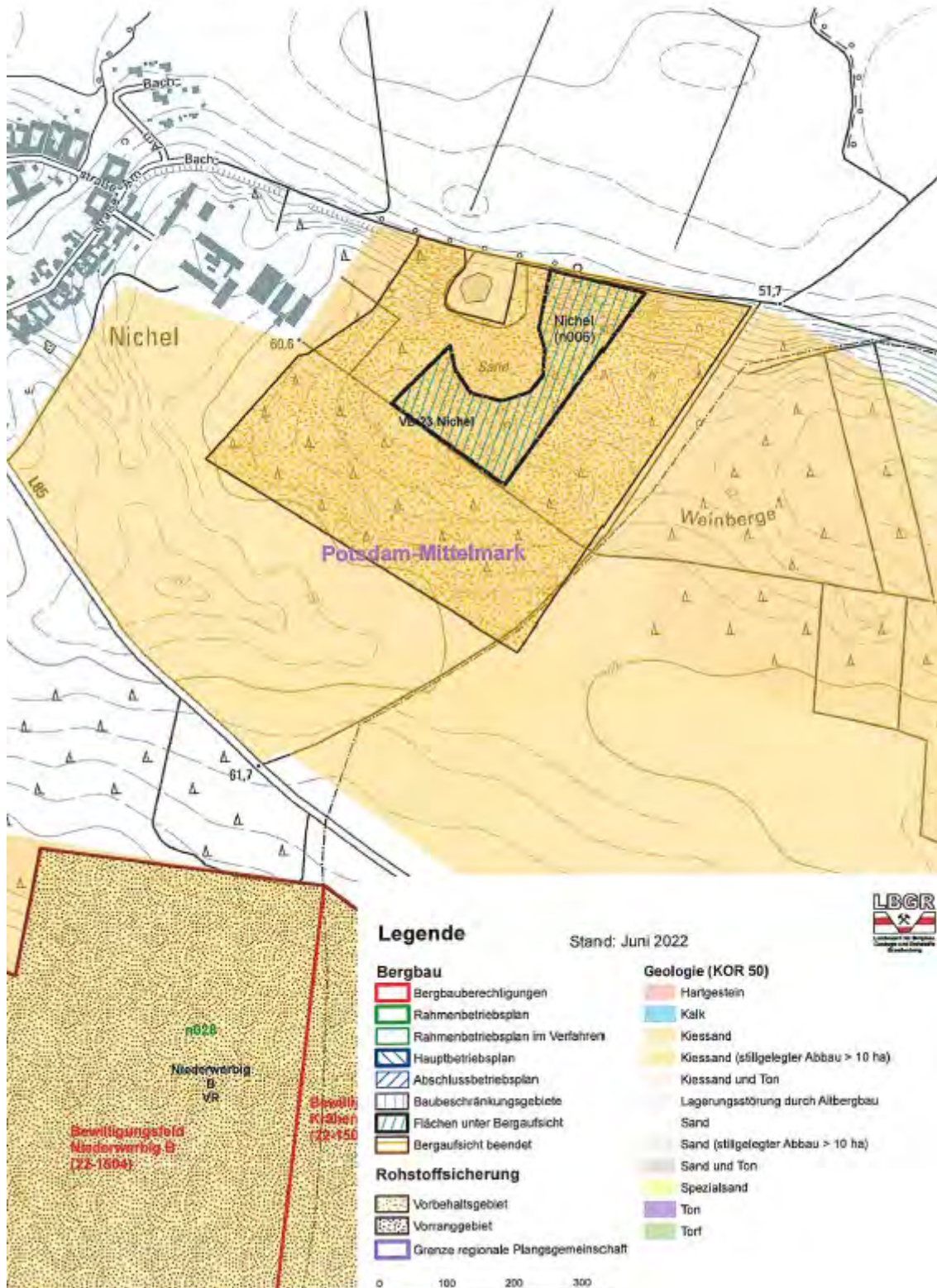


# Übersichtskarte Regionalplan Havelland-Fläming (oberflächennahe Rohstoffe)



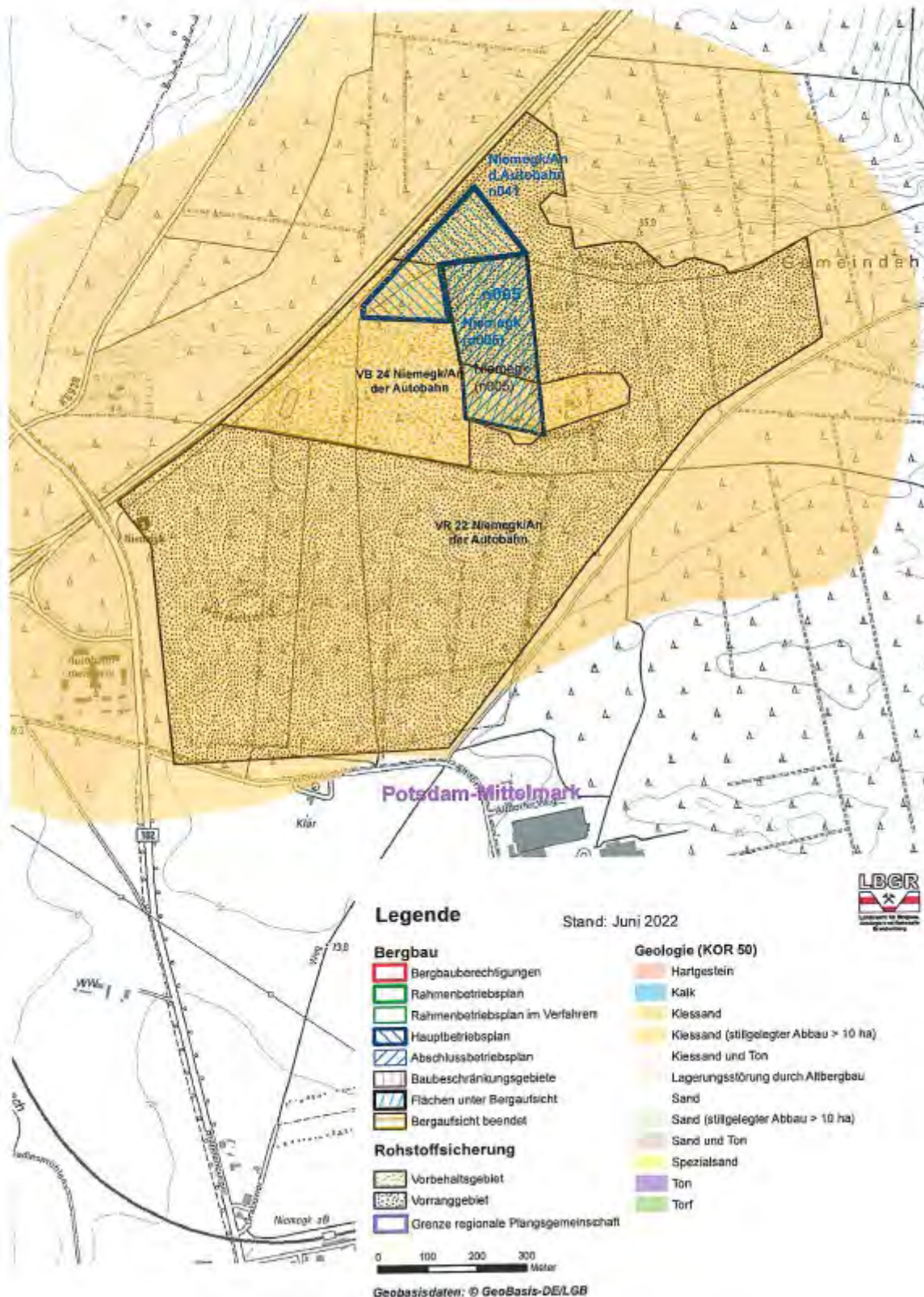


# Übersichtskarte Regionalplan Havelland-Fläming (oberflächennahe Rohstoffe)



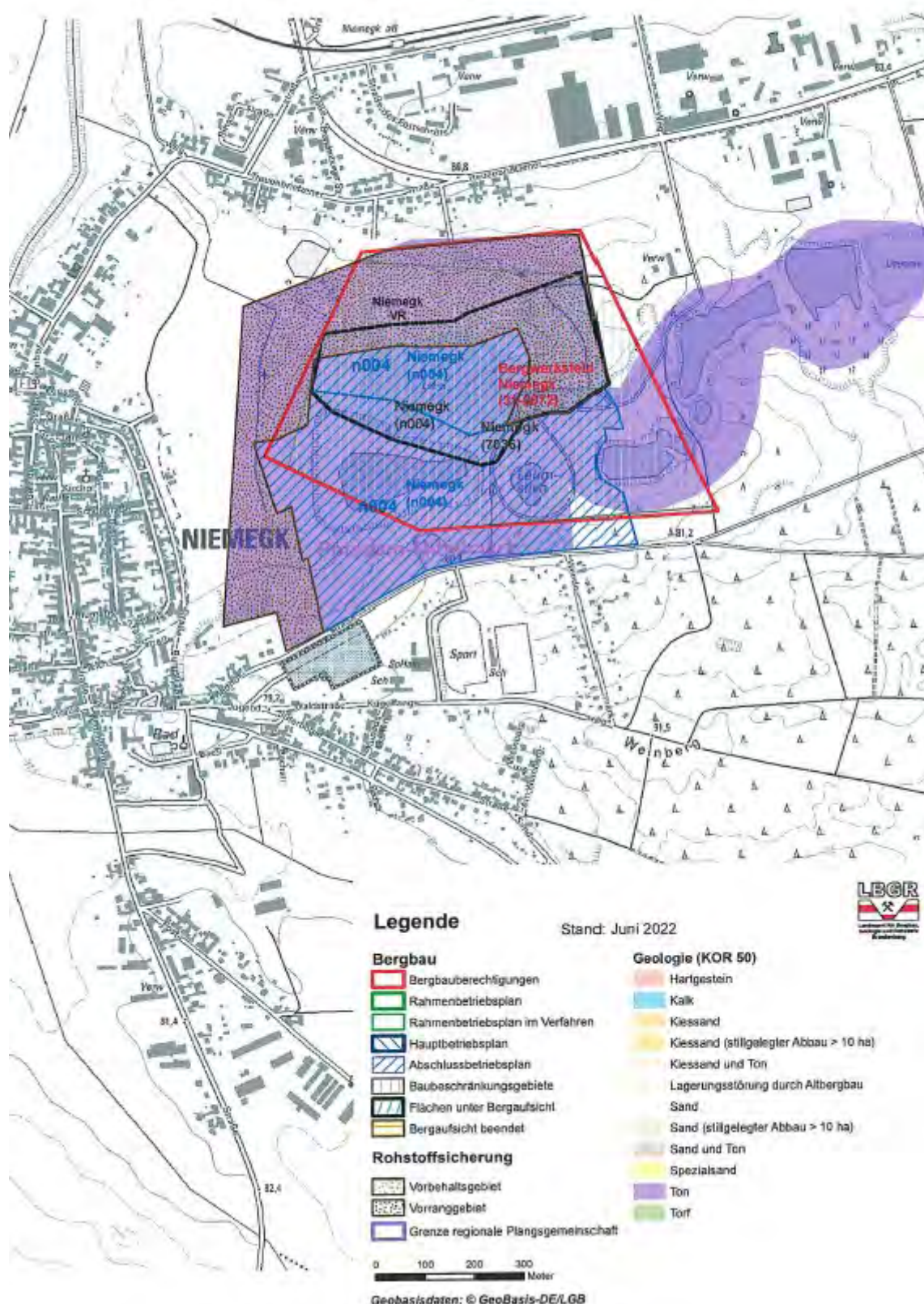


# Übersichtskarte Regionalplan Havelland-Fläming (oberflächennahe Rohstoffe)



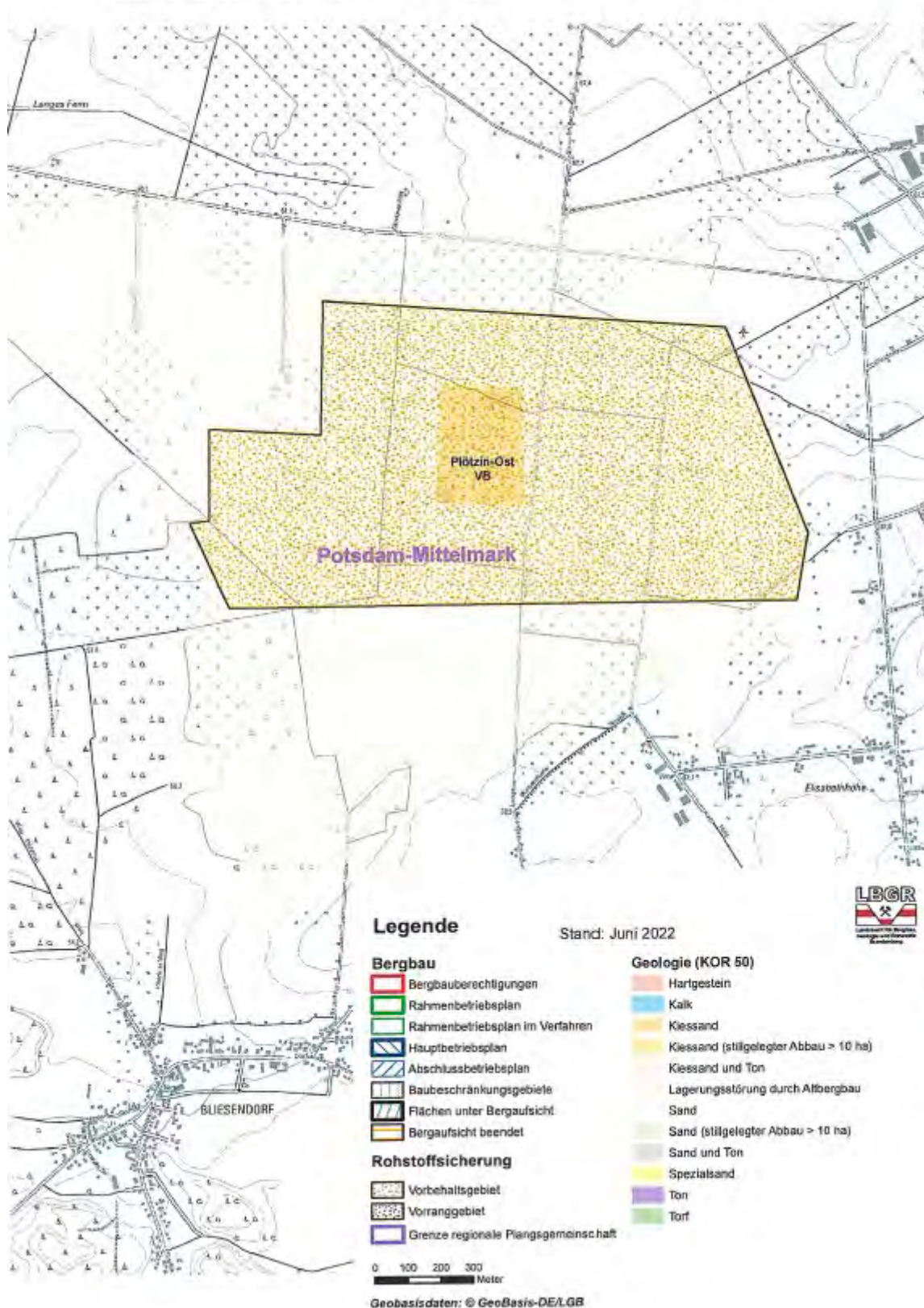


# Übersichtskarte Regionalplan Havelland–Fläming (oberflächennahe Rohstoffe)

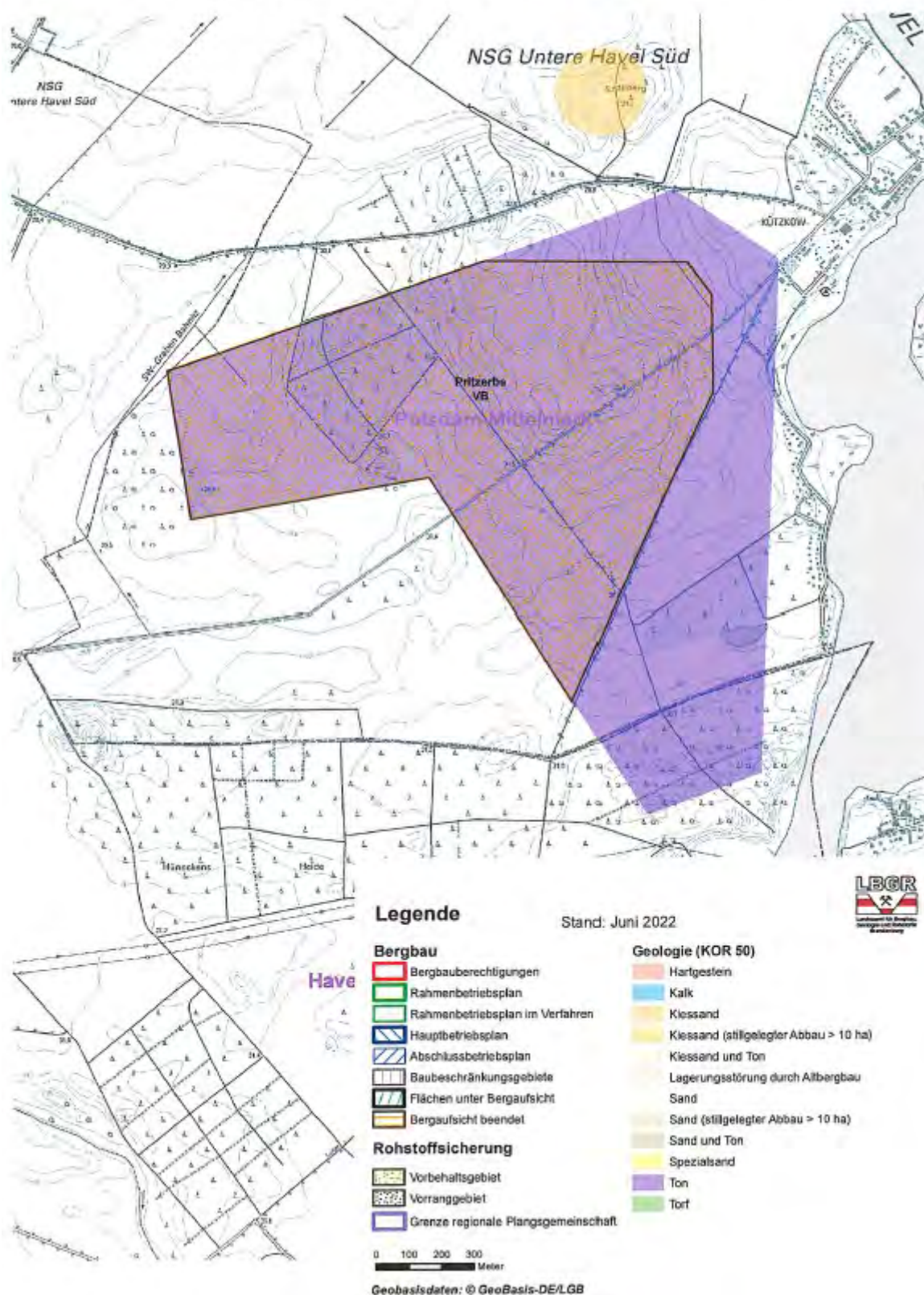




# Übersichtskarte Regionalplan Havelland-Fläming (oberflächennahe Rohstoffe)

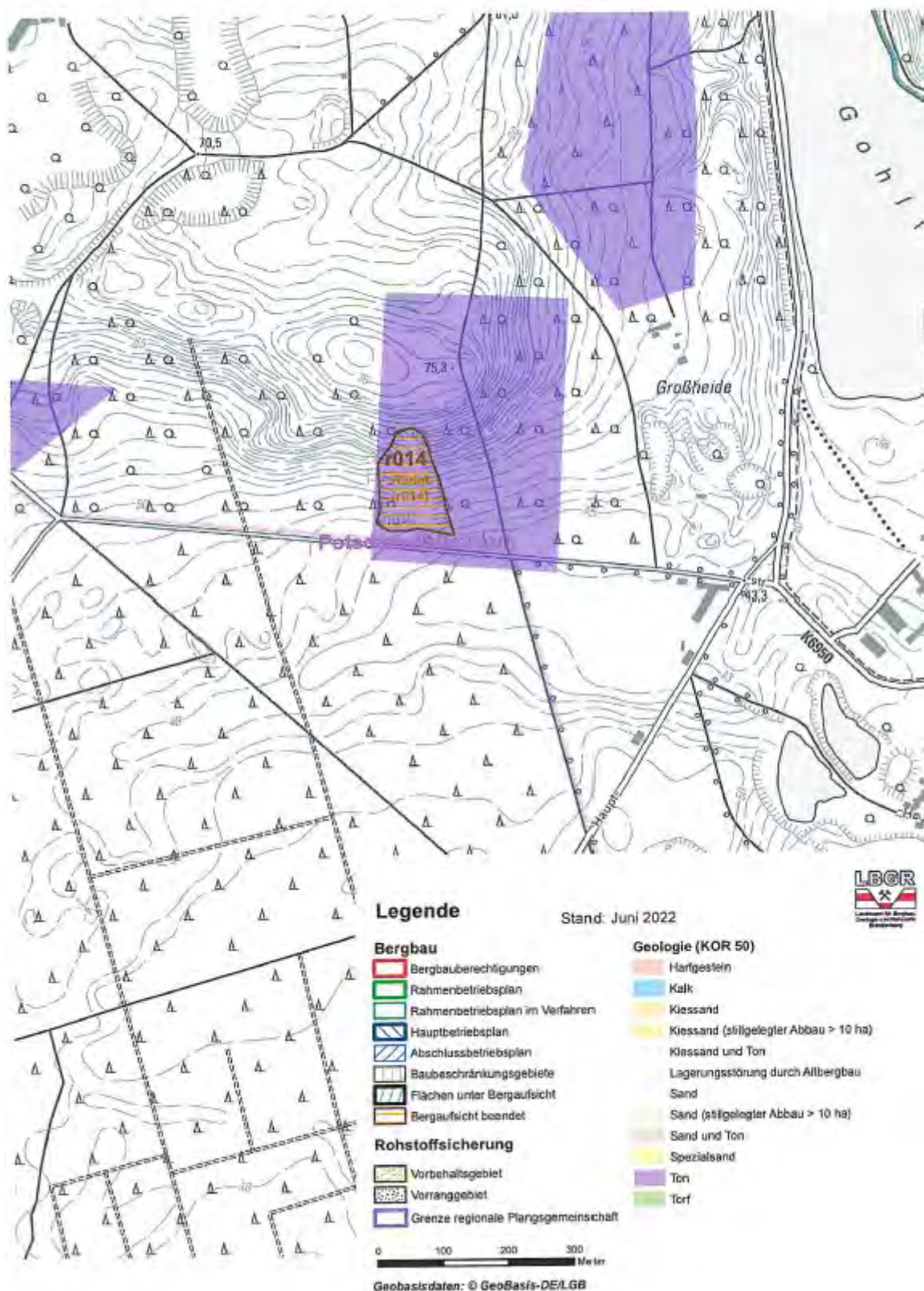


# Übersichtskarte Regionalplan Havelland-Fläming (oberflächennahe Rohstoffe)

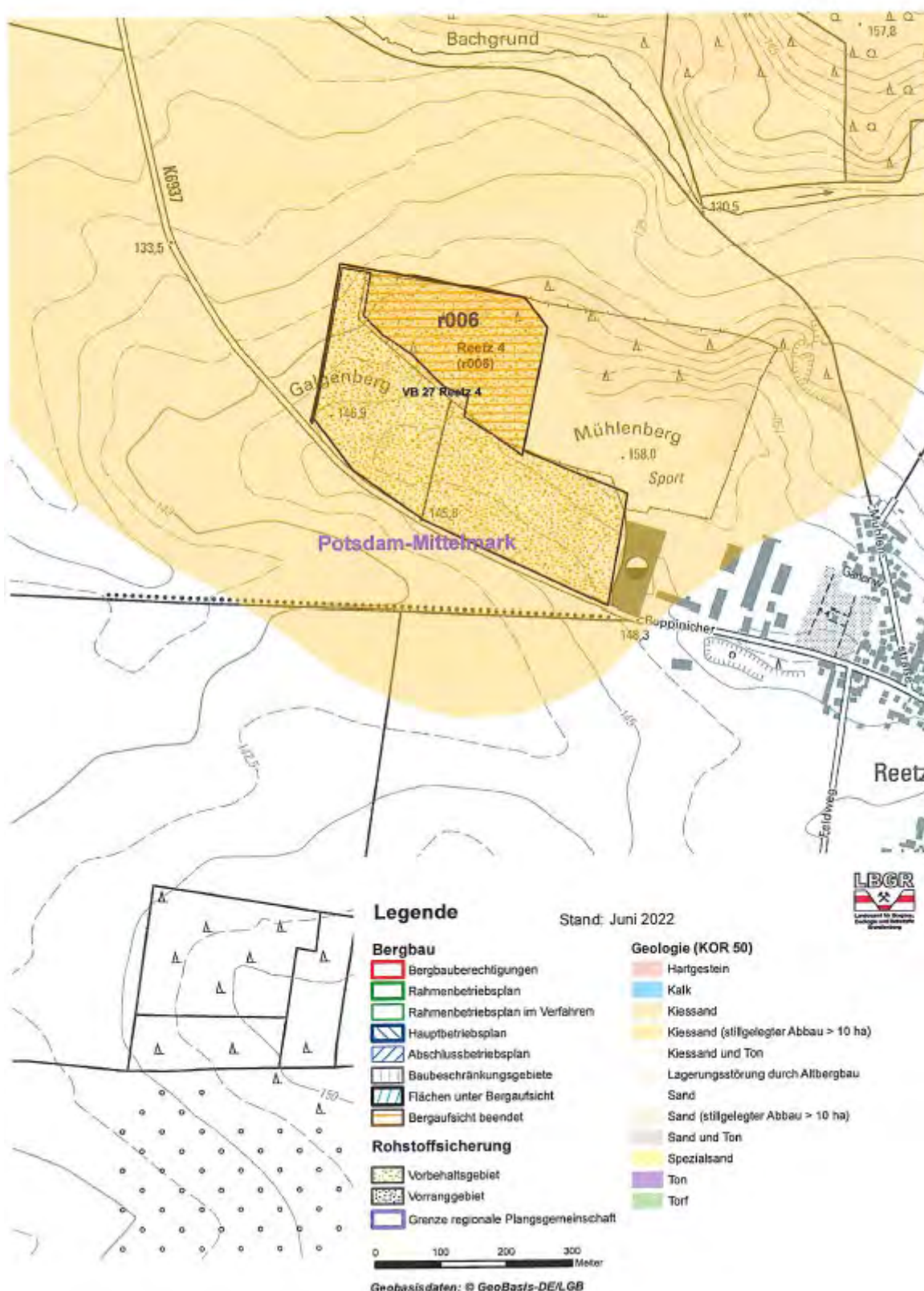




# Übersichtskarte Regionalplan Havelland-Fläming (oberflächennahe Rohstoffe)

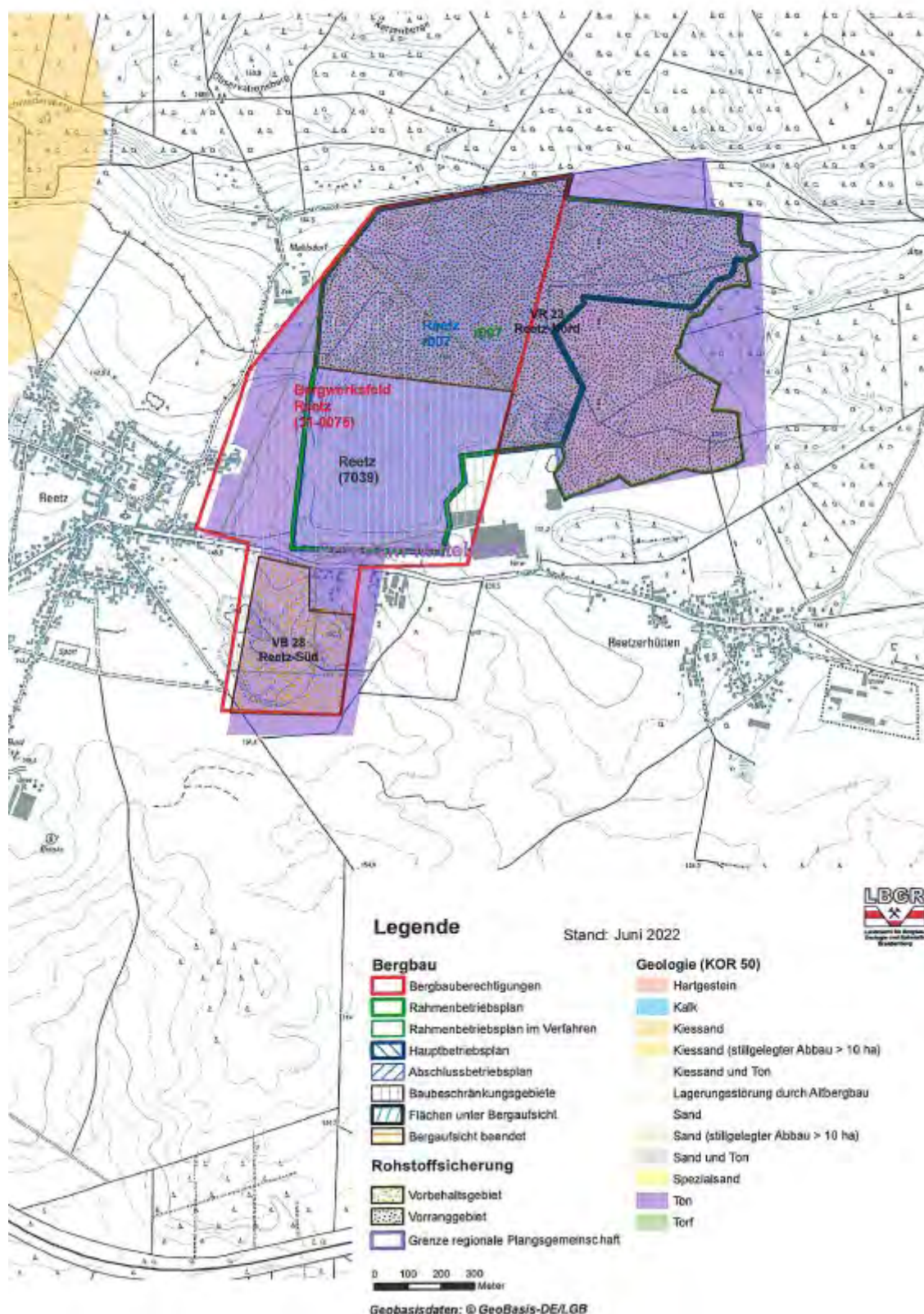


# Übersichtskarte Regionalplan Havelland-Fläming (oberflächennahe Rohstoffe)

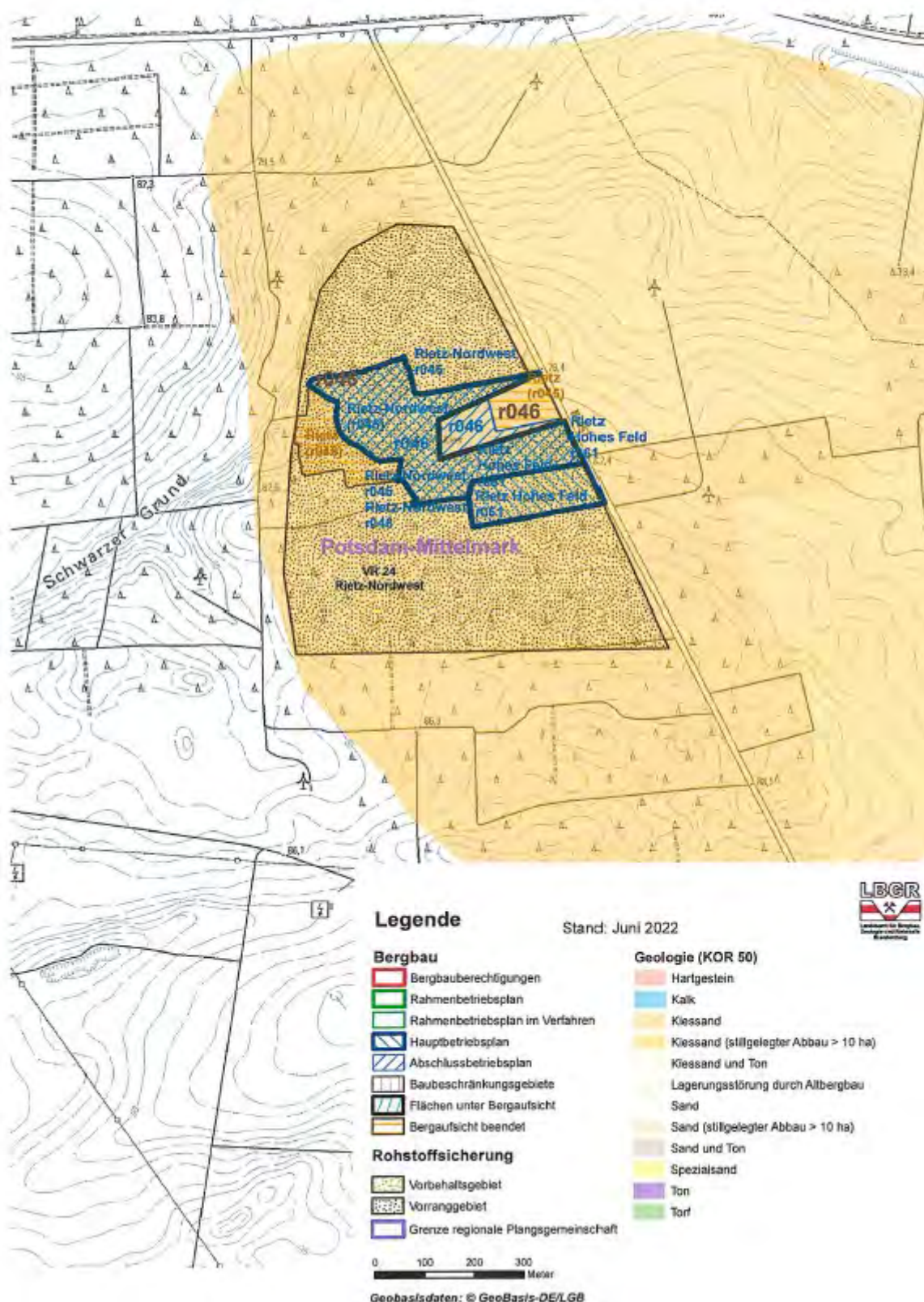




# Übersichtskarte Regionalplan Havelland-Fläming (oberflächennahe Rohstoffe)

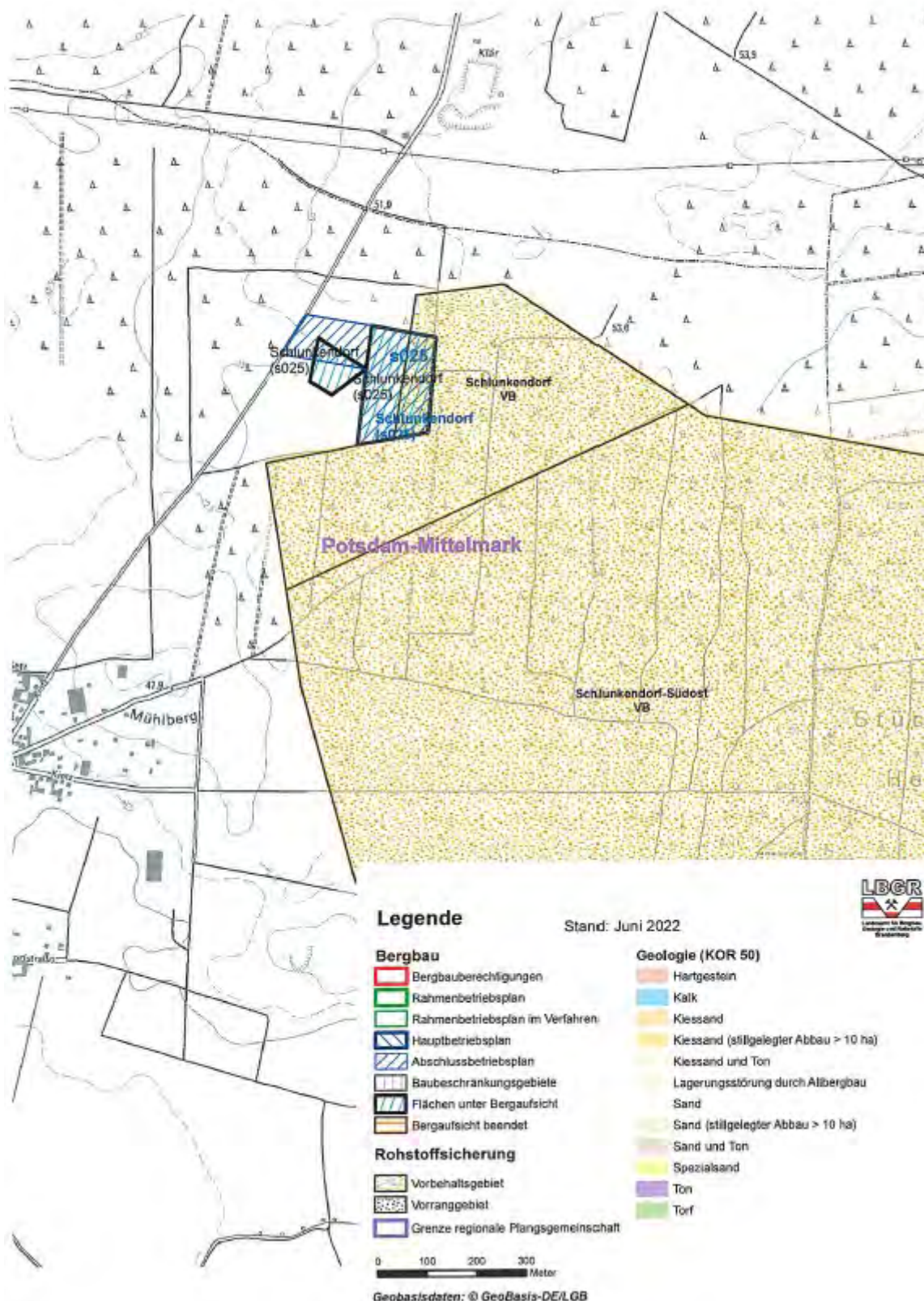


# Übersichtskarte Regionalplan Havelland–Fläming (oberflächennahe Rohstoffe)





# Übersichtskarte Regionalplan Havelland-Fläming (oberflächennahe Rohstoffe)



# Übersichtskarte Regionalplan Havelland–Fläming (oberflächennahe Rohstoffe)



## Legende

Stand: Juni 2022



### Bergbau

- Bergbauberechtigungen
- Rahmenbetriebsplan
- Rahmenbetriebsplan im Verfahren
- Hauptbetriebsplan
- Abschlussbetriebsplan
- Baubeschränkungsgebiete
- Flächen unter Bergaufsicht
- Bergaufsicht beendet

### Rohstoffsicherung

- Vorbehaltsgebiet
- Vorranggebiet
- Grenze regionale Plangsgemeinschaft

### Geologie (KOR 50)

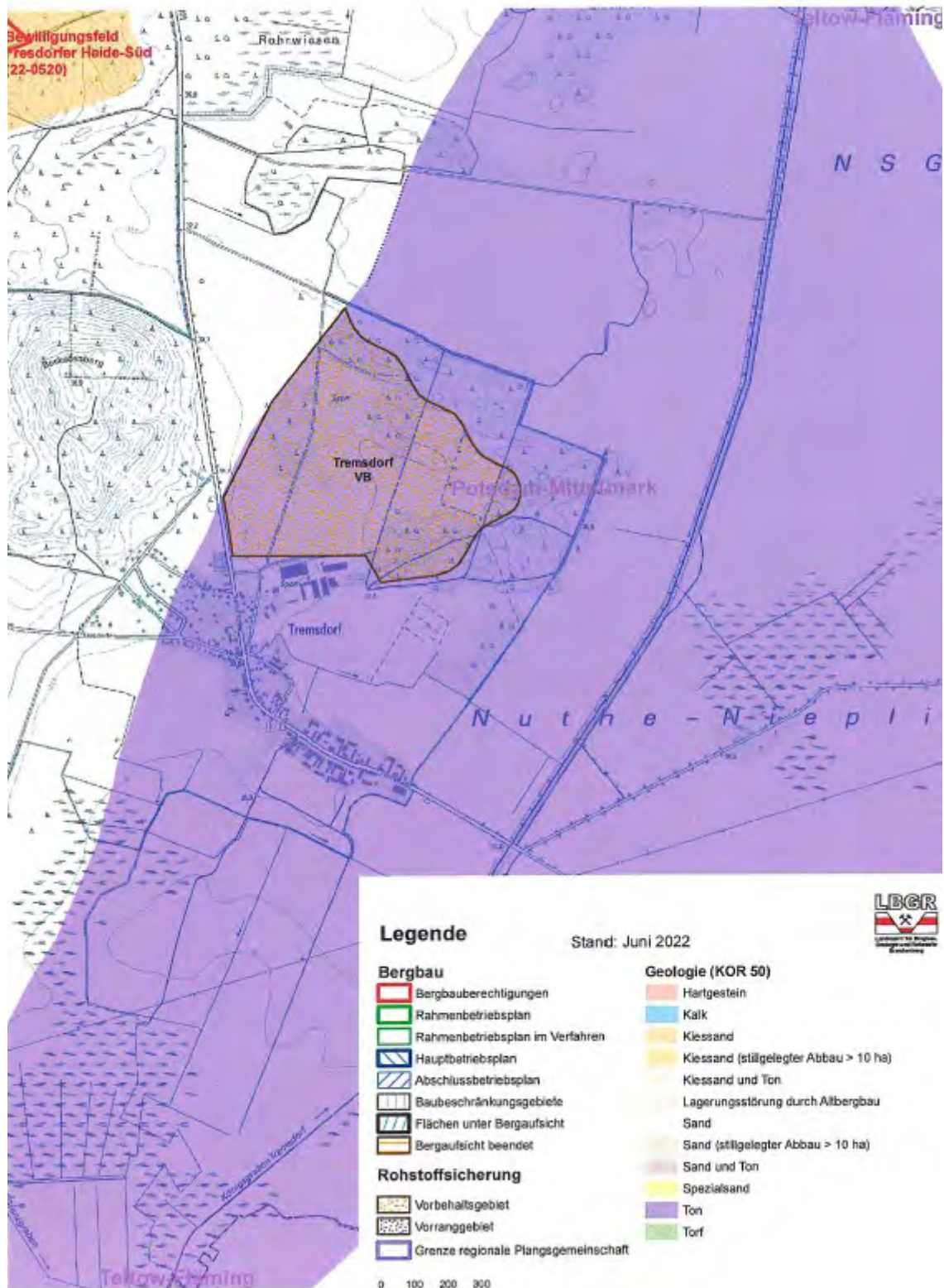
- Hartgestein
- Kalk
- Kiessand
- Kiessand (stillgelegter Abbau > 10 ha)
- Kiessand und Ton
- Lagerungsstörung durch Altbergbau
- Sand
- Sand (stillgelegter Abbau > 10 ha)
- Sand und Ton
- Spezialsand
- Ton
- Torf

0 100 200 300  
Meter

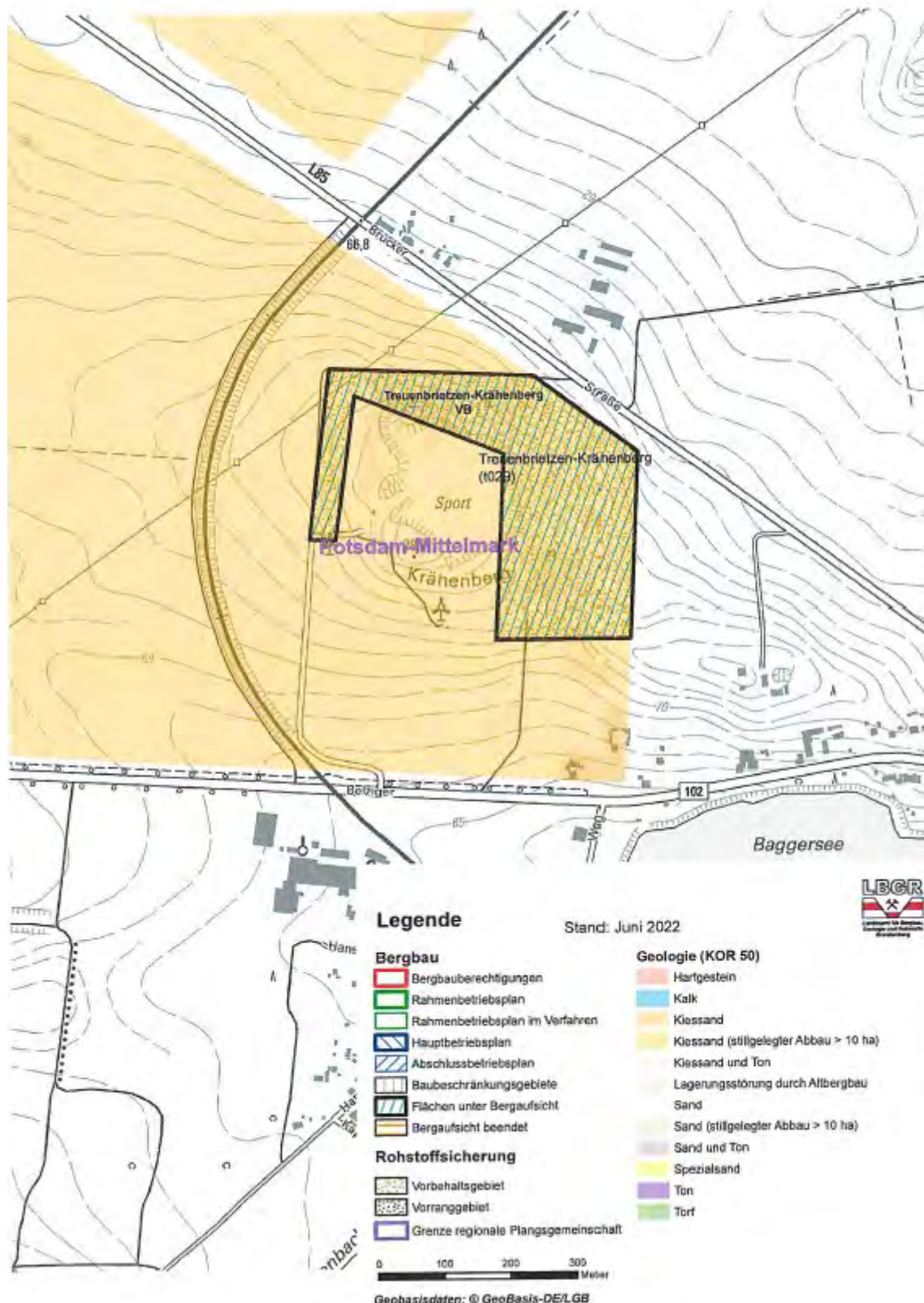
Geobasisdaten: © GeoBasis-DE/LGB



# Übersichtskarte Regionalplan Havelland-Fläming (oberflächennahe Rohstoffe)

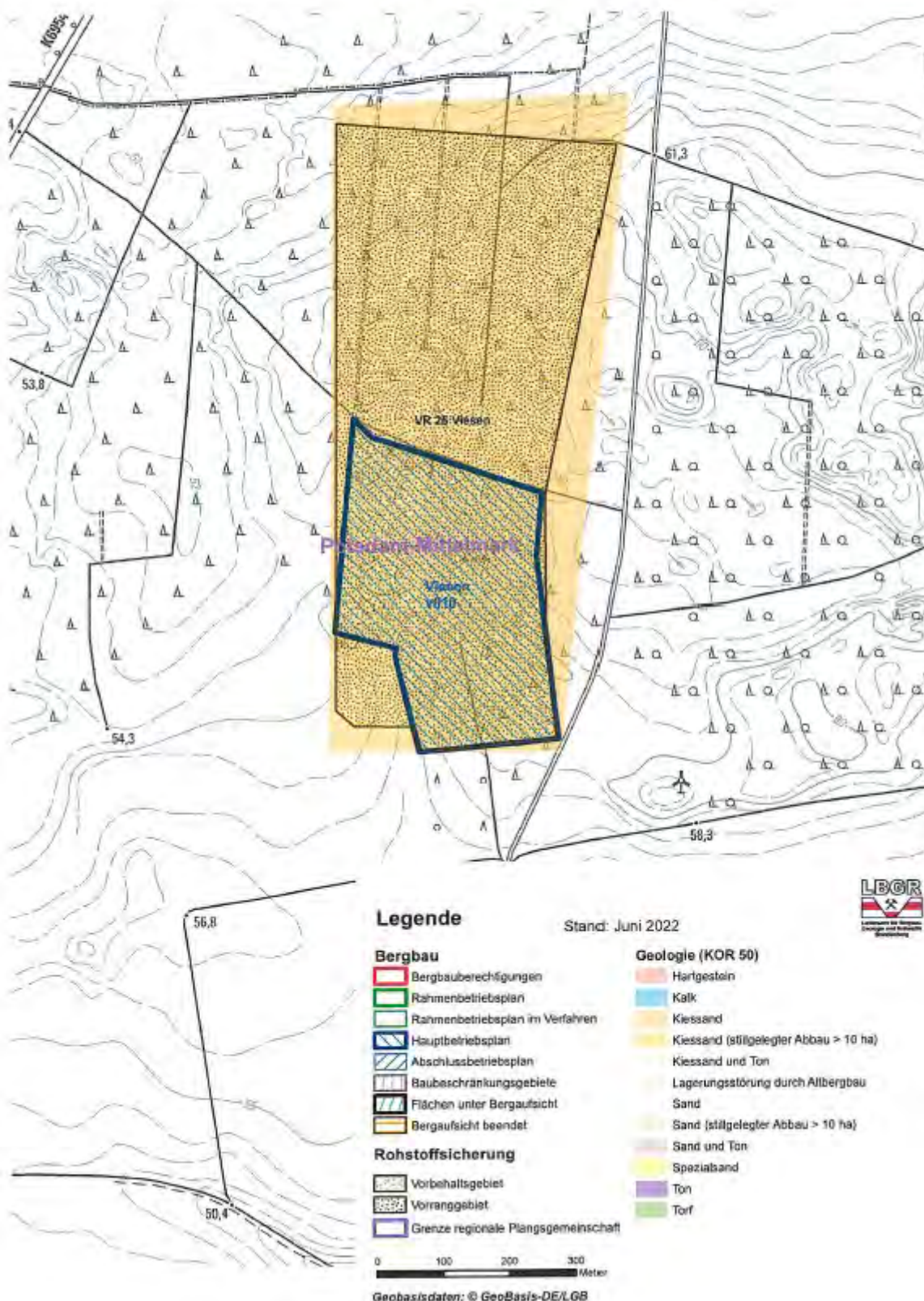


# Übersichtskarte Regionalplan Havelland-Fläming (oberflächennahe Rohstoffe)

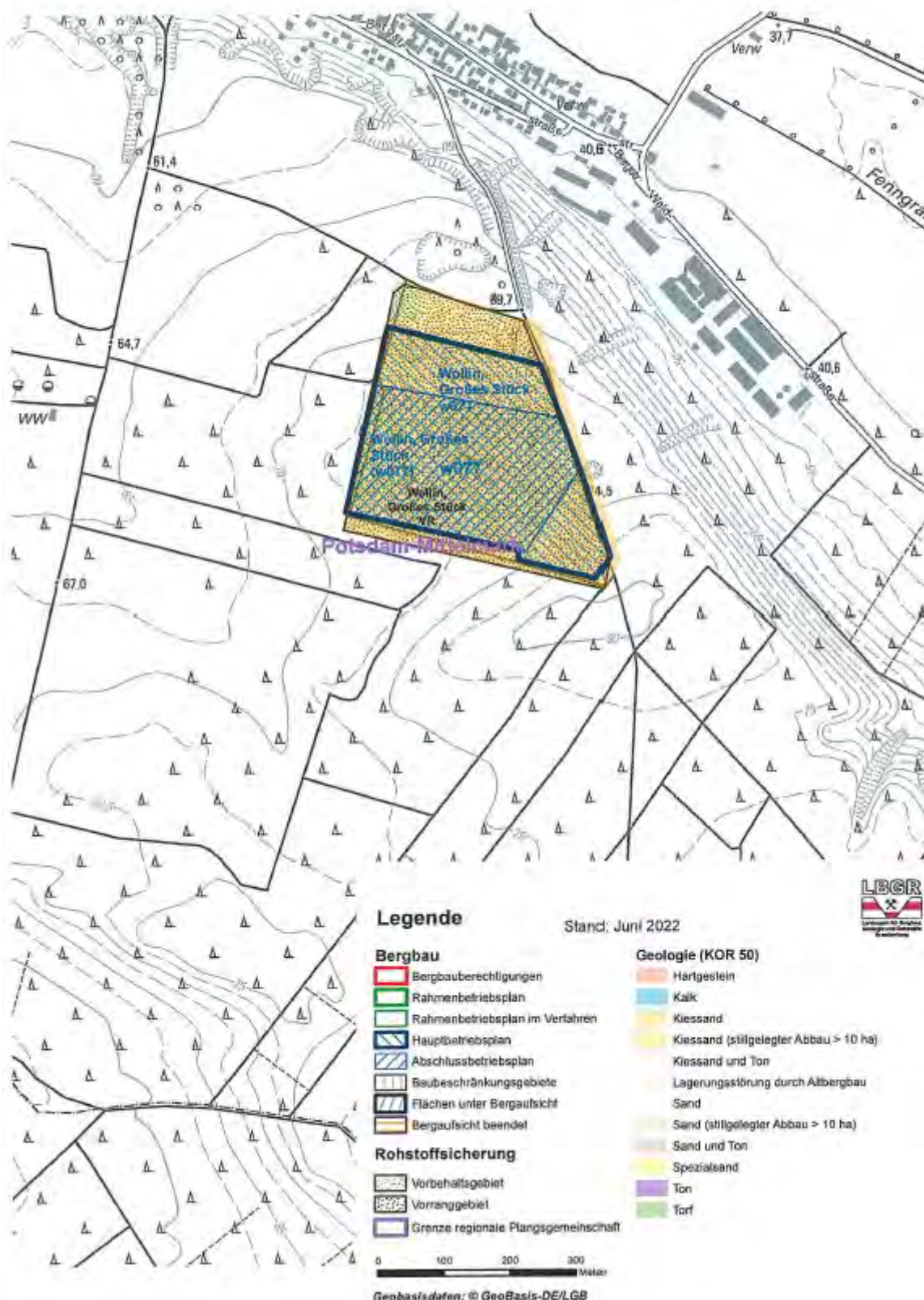




# Übersichtskarte Regionalplan Havelland-Fläming (oberflächennahe Rohstoffe)

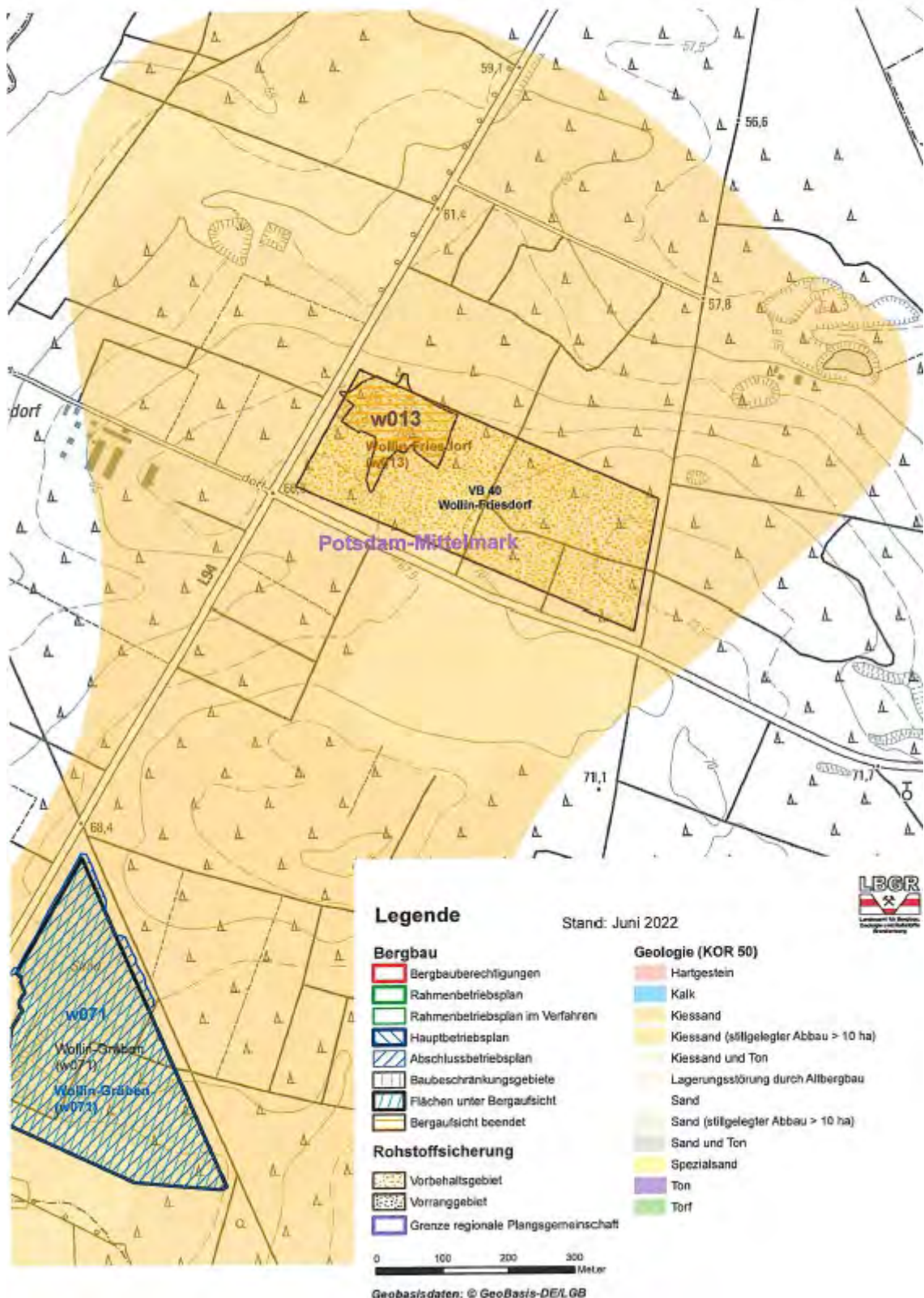


# Übersichtskarte Regionalplan Havelland–Fläming (oberflächennahe Rohstoffe)

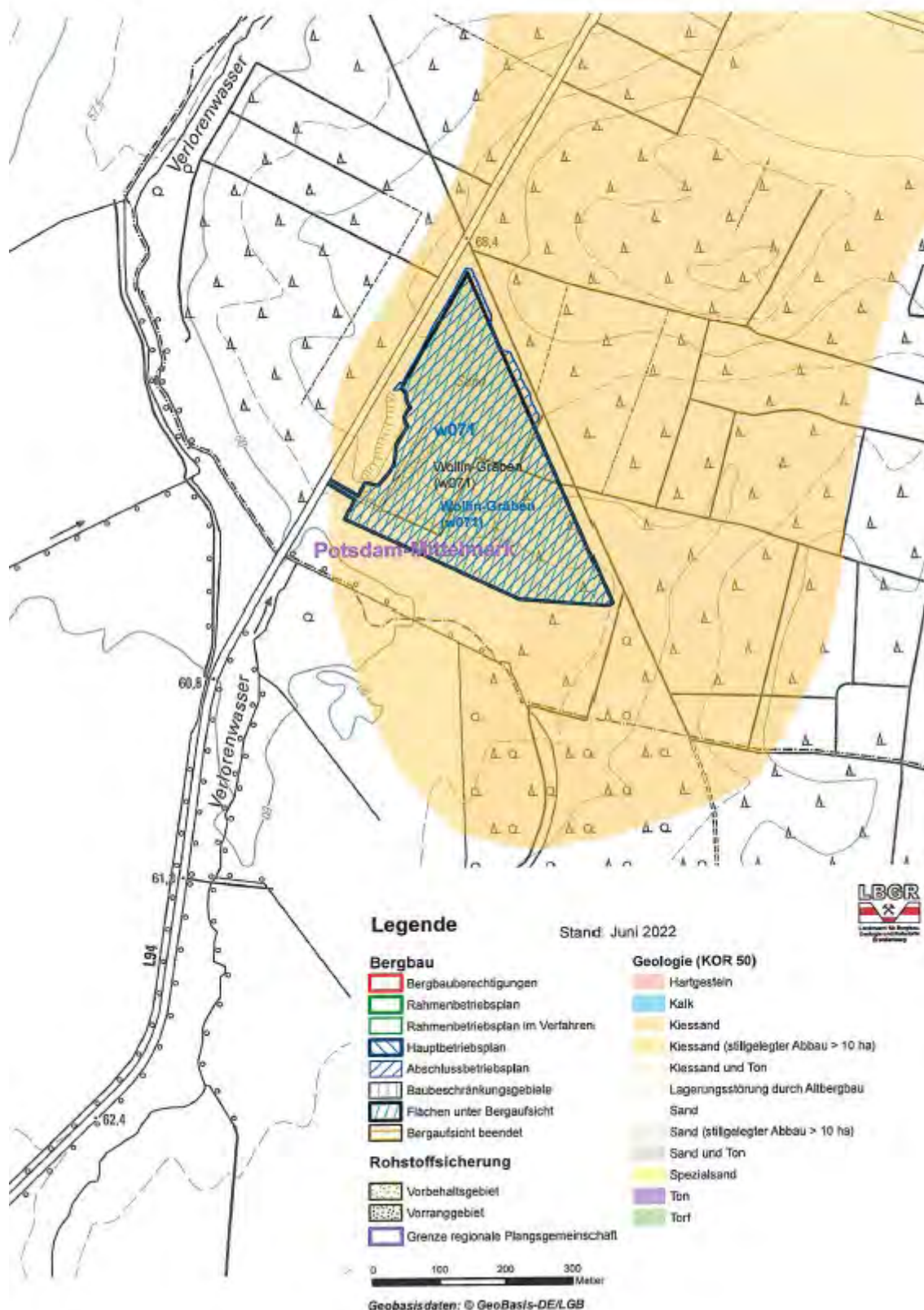




# Übersichtskarte Regionalplan Havelland–Fläming (oberflächennahe Rohstoffe)

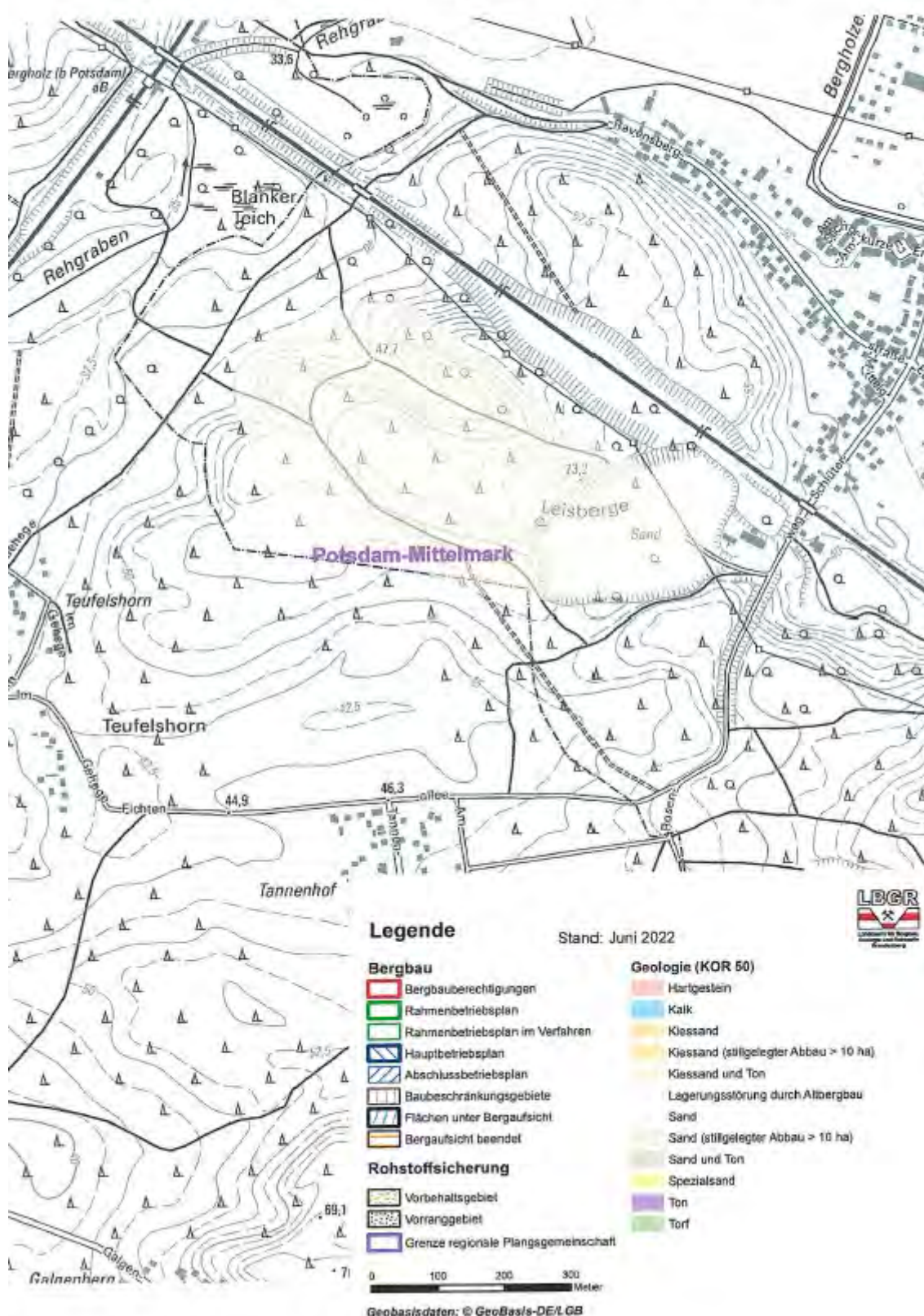


# Übersichtskarte Regionalplan Havelland-Fläming (oberflächennahe Rohstoffe)

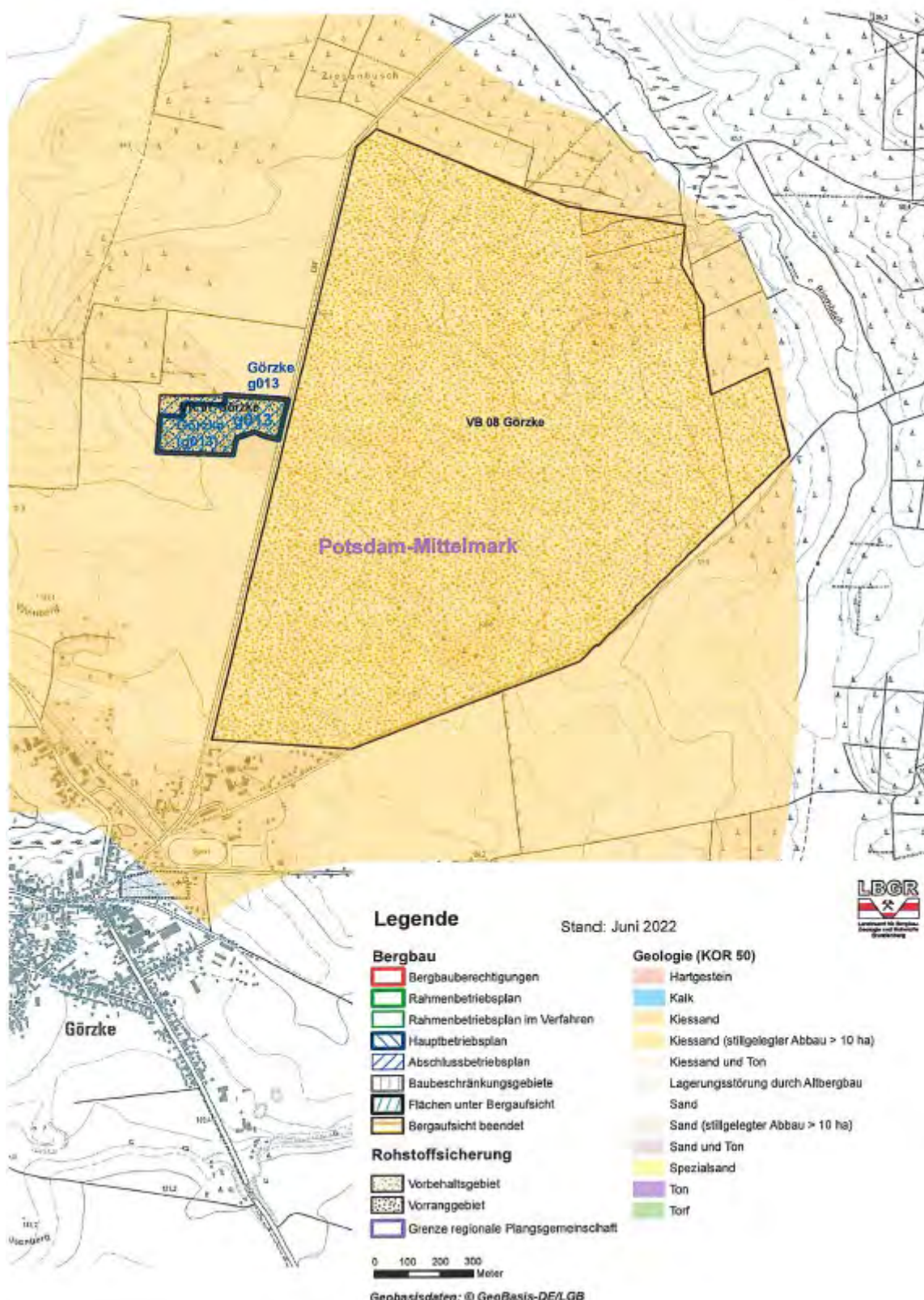




# Übersichtskarte Regionalplan Havelland–Fläming (oberflächennahe Rohstoffe)

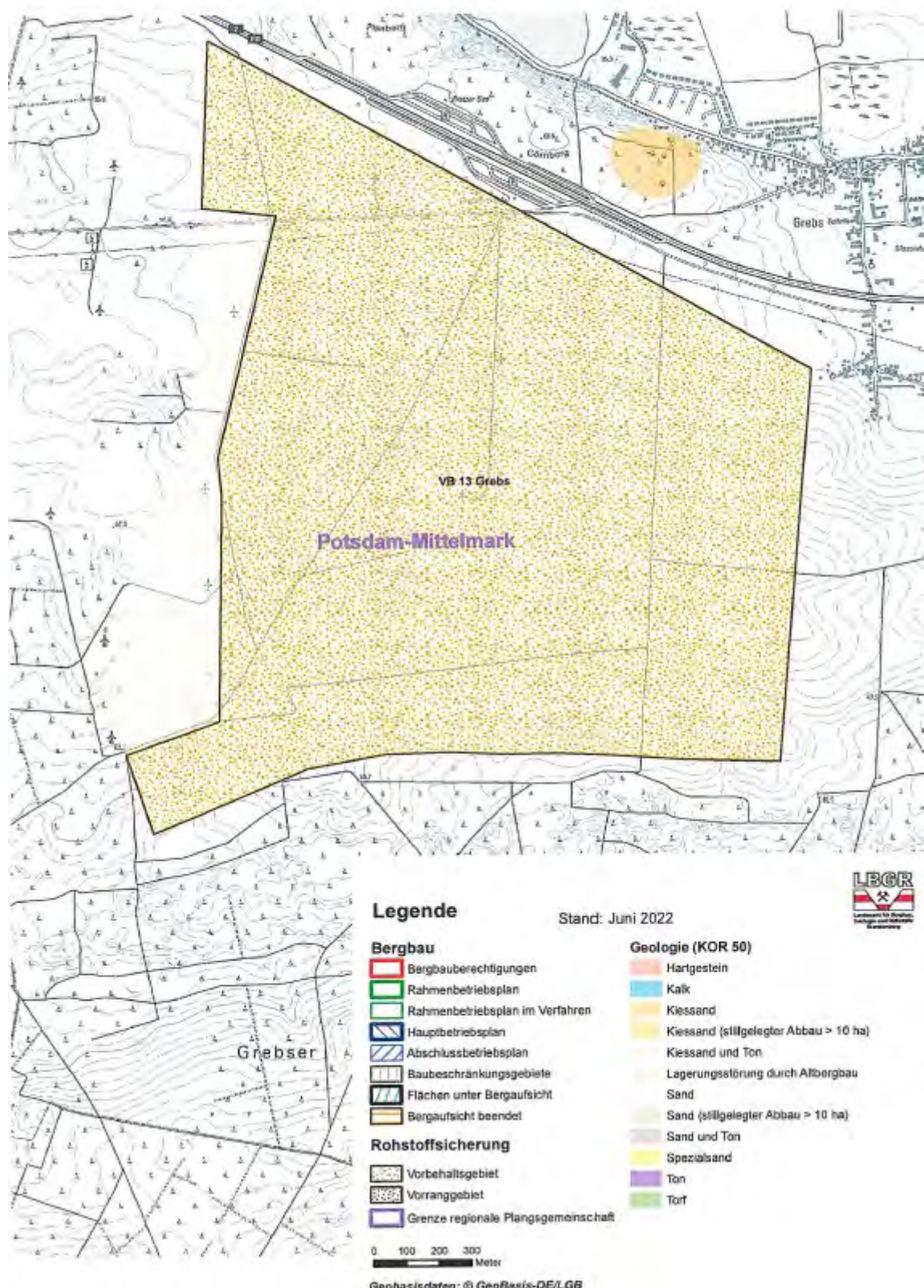


# Übersichtskarte Regionalplan Havelland–Fläming (oberflächennahe Rohstoffe)



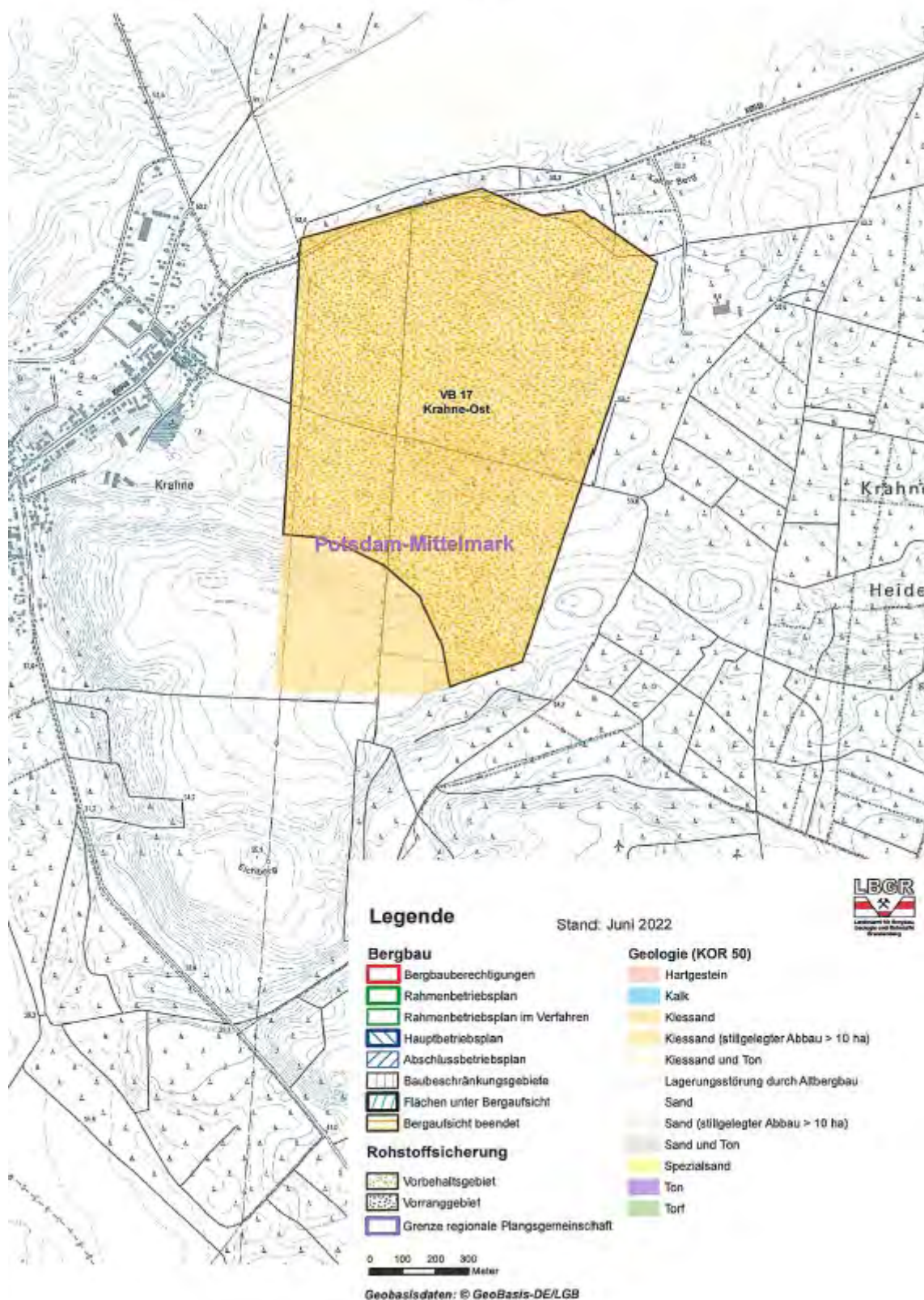


# Übersichtskarte Regionalplan Havelland-Fläming (oberflächennahe Rohstoffe)





# Übersichtskarte Regionalplan Havelland-Fläming (oberflächennahe Rohstoffe)

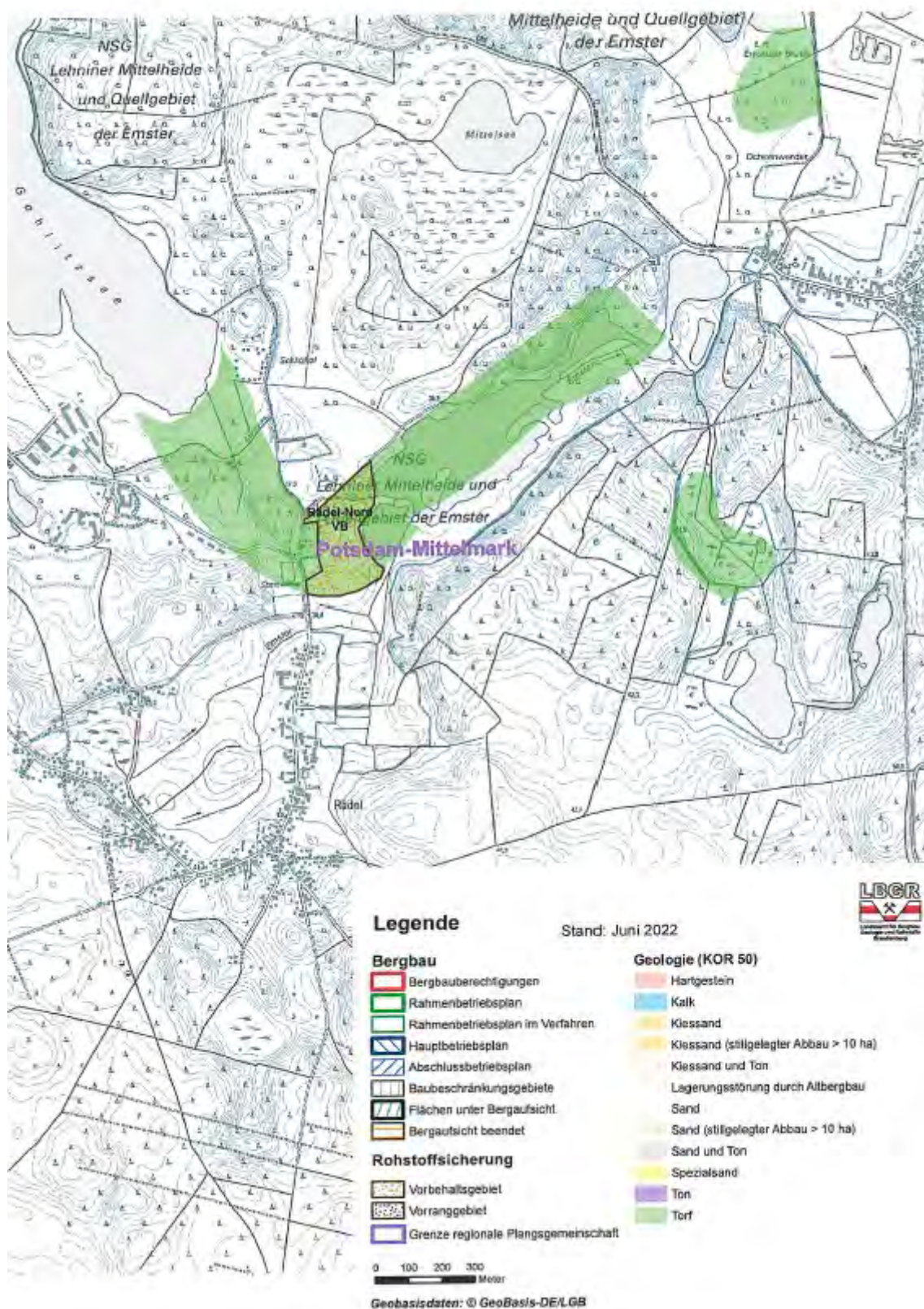






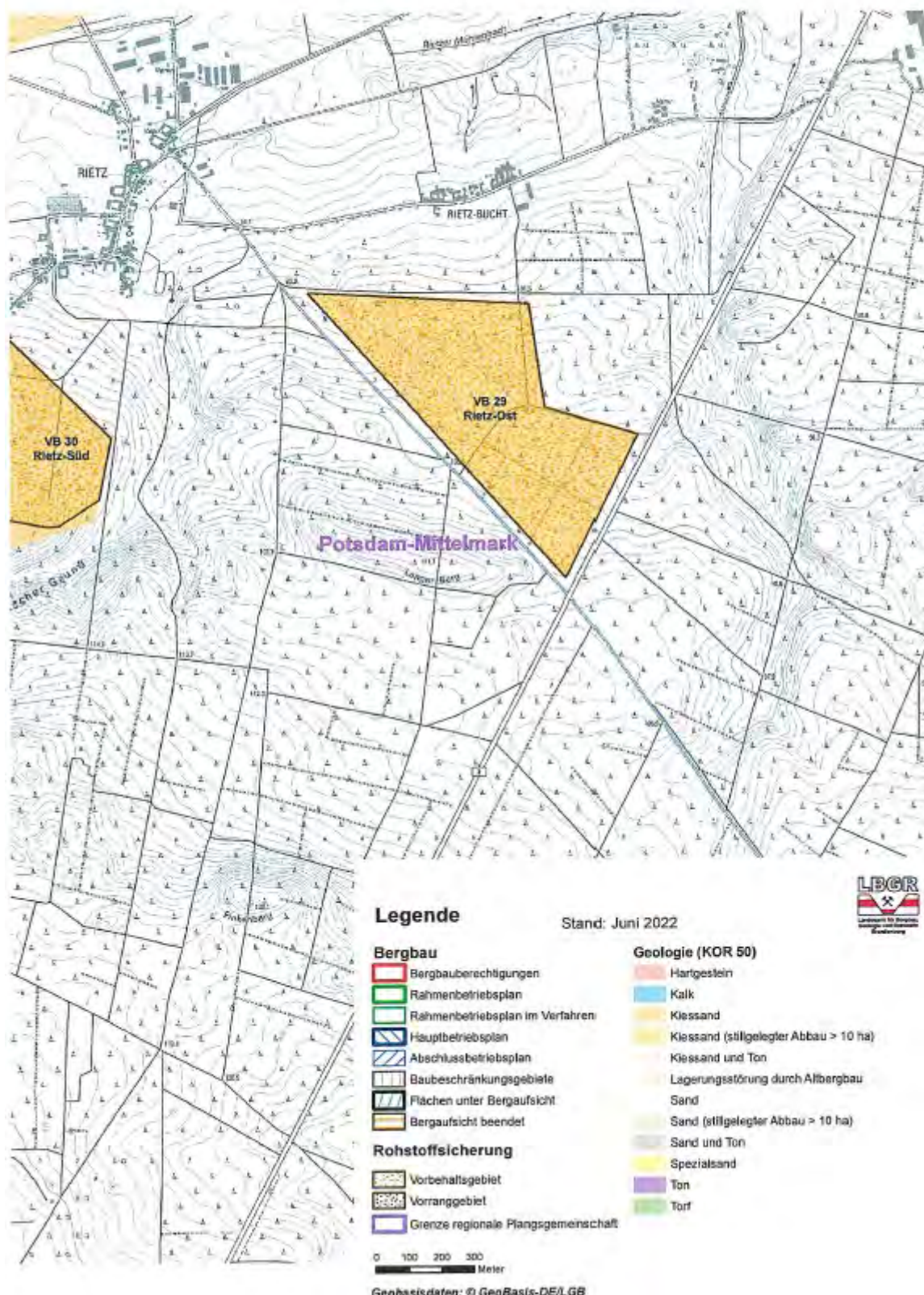


# Übersichtskarte Regionalplan Havelland-Fläming (oberflächennahe Rohstoffe)



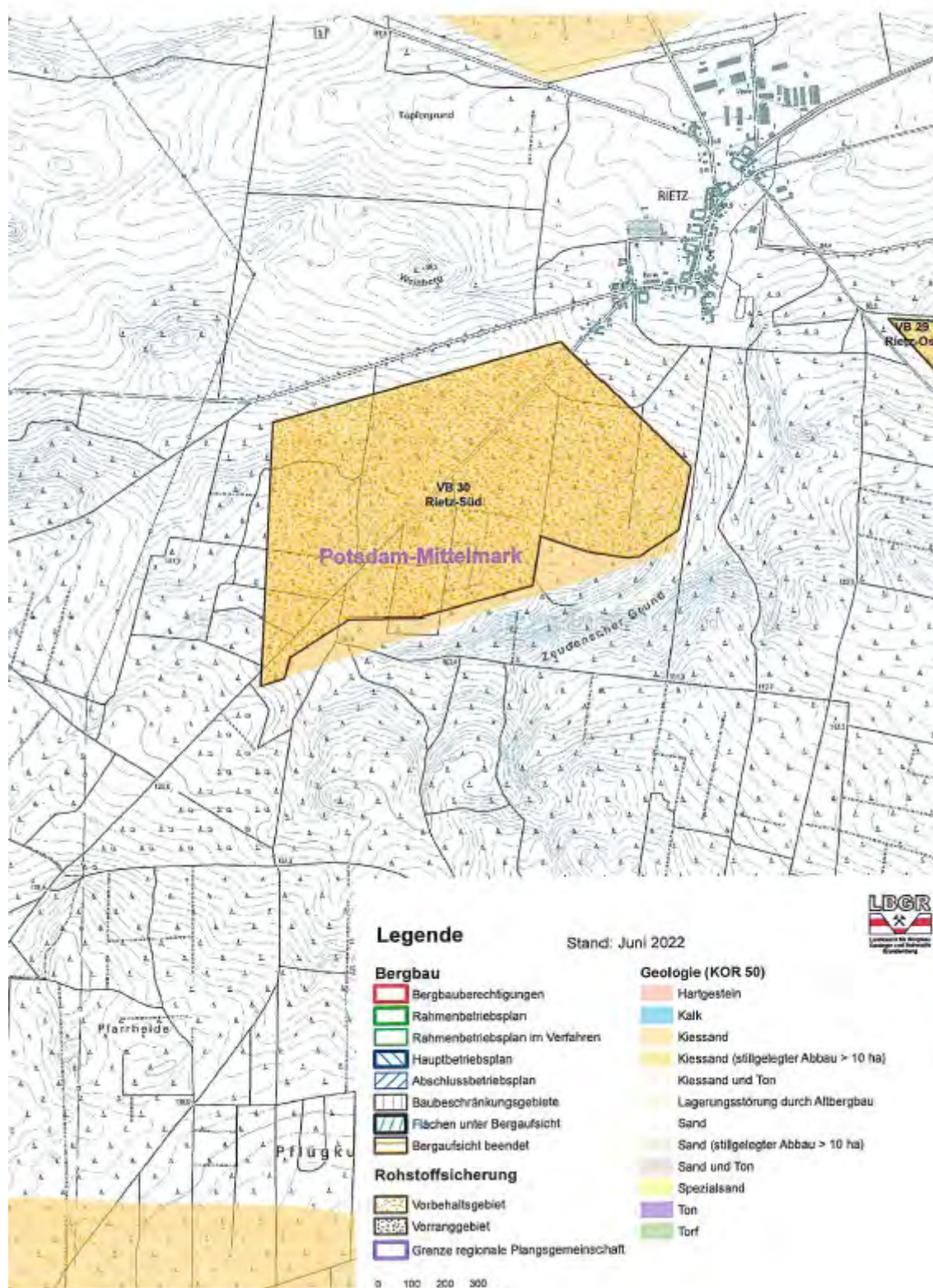


# Übersichtskarte Regionalplan Havelland–Fläming (oberflächennahe Rohstoffe)



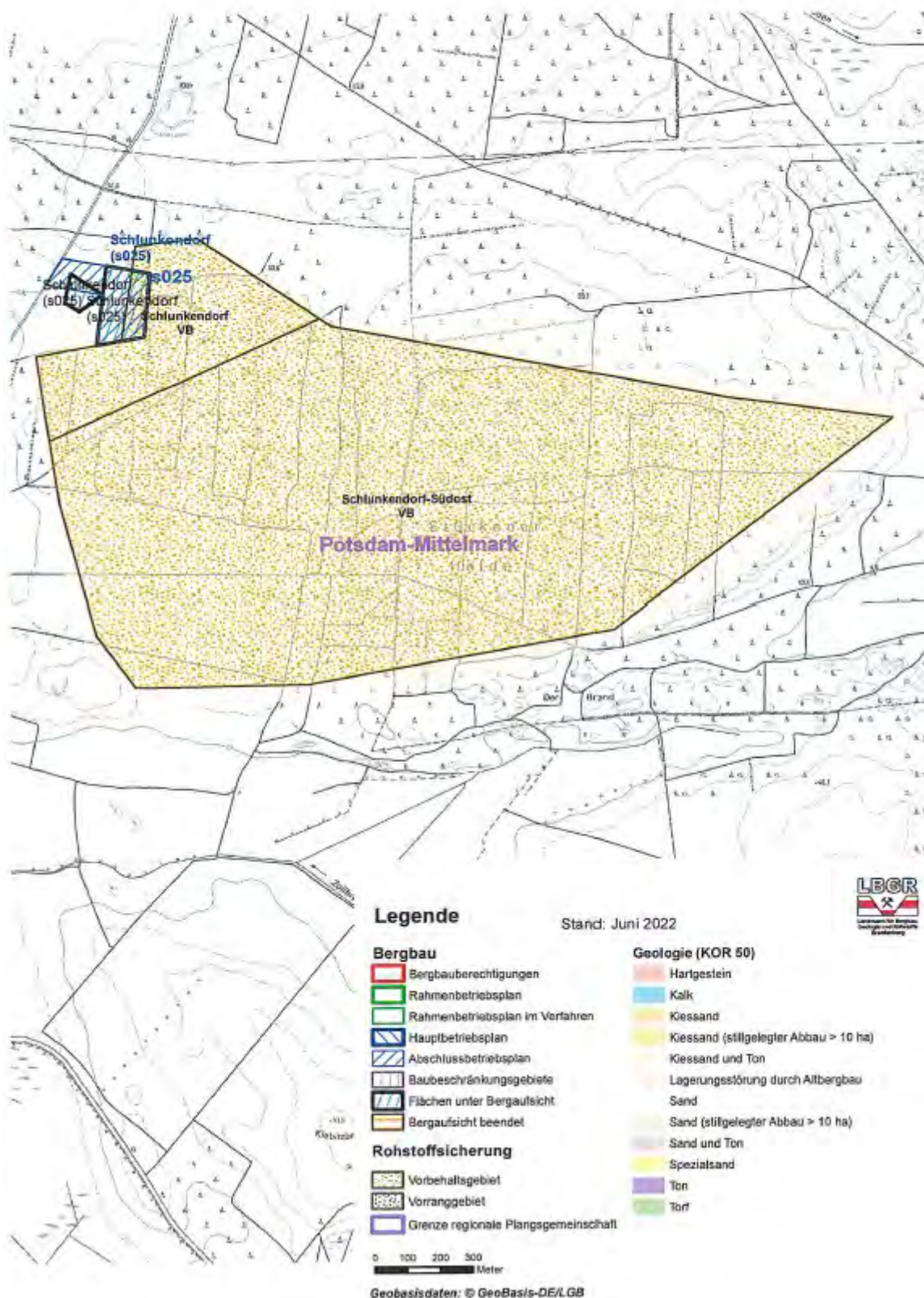


# Übersichtskarte Regionalplan Havelland–Fläming (oberflächennahe Rohstoffe)

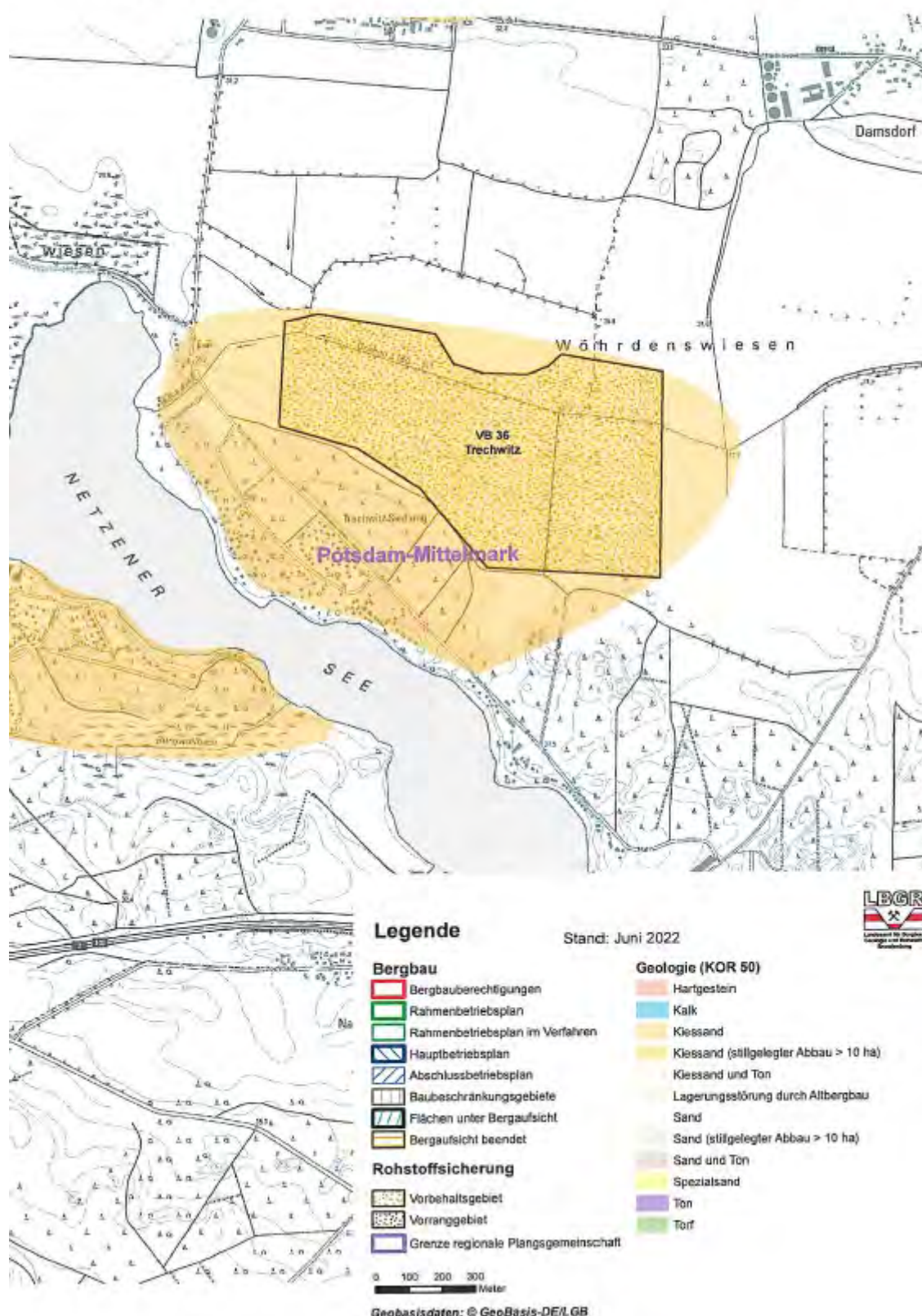




# Übersichtskarte Regionalplan Havelland-Fläming (oberflächennahe Rohstoffe)

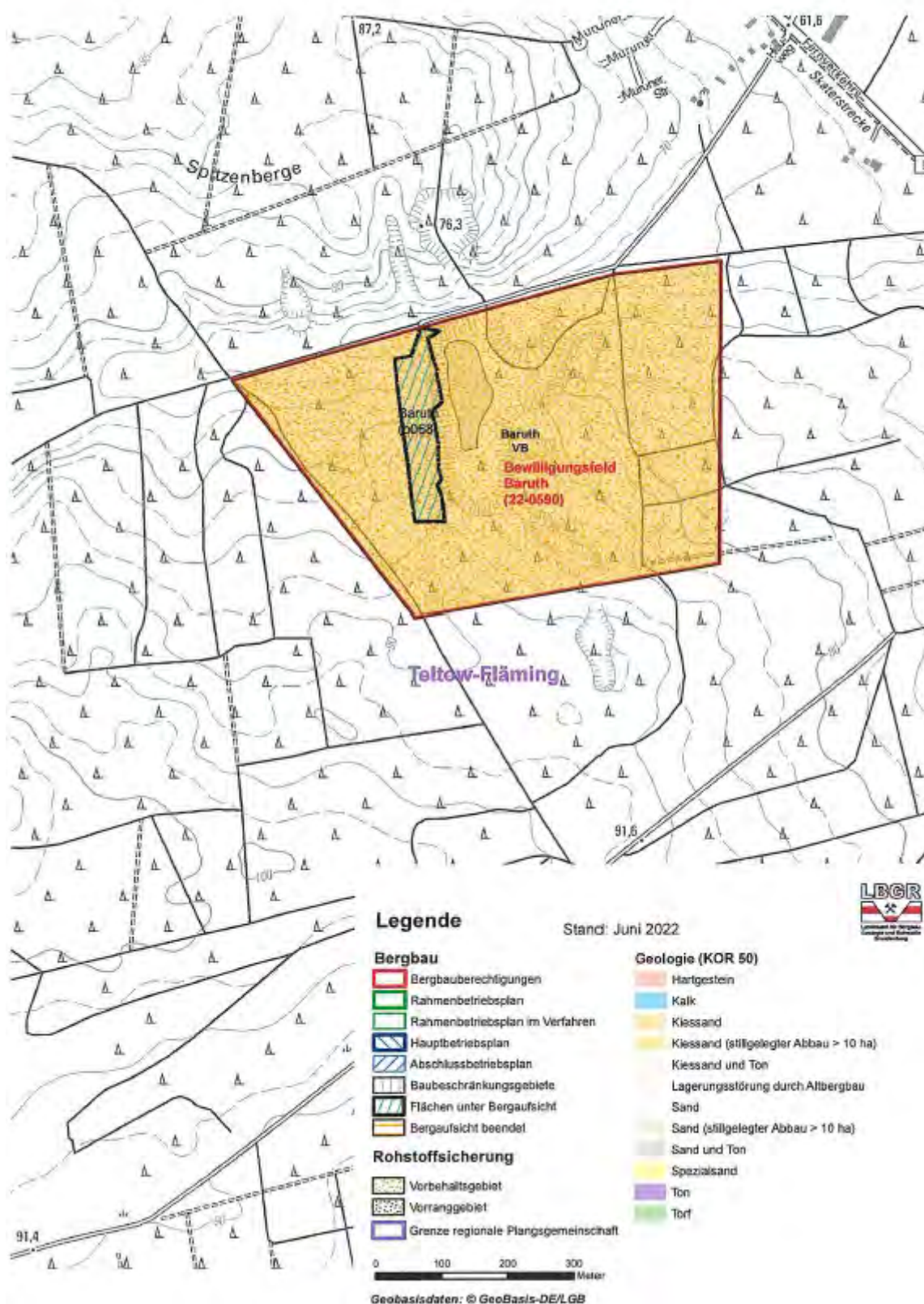


# Übersichtskarte Regionalplan Havelland-Fläming (oberflächennahe Rohstoffe)

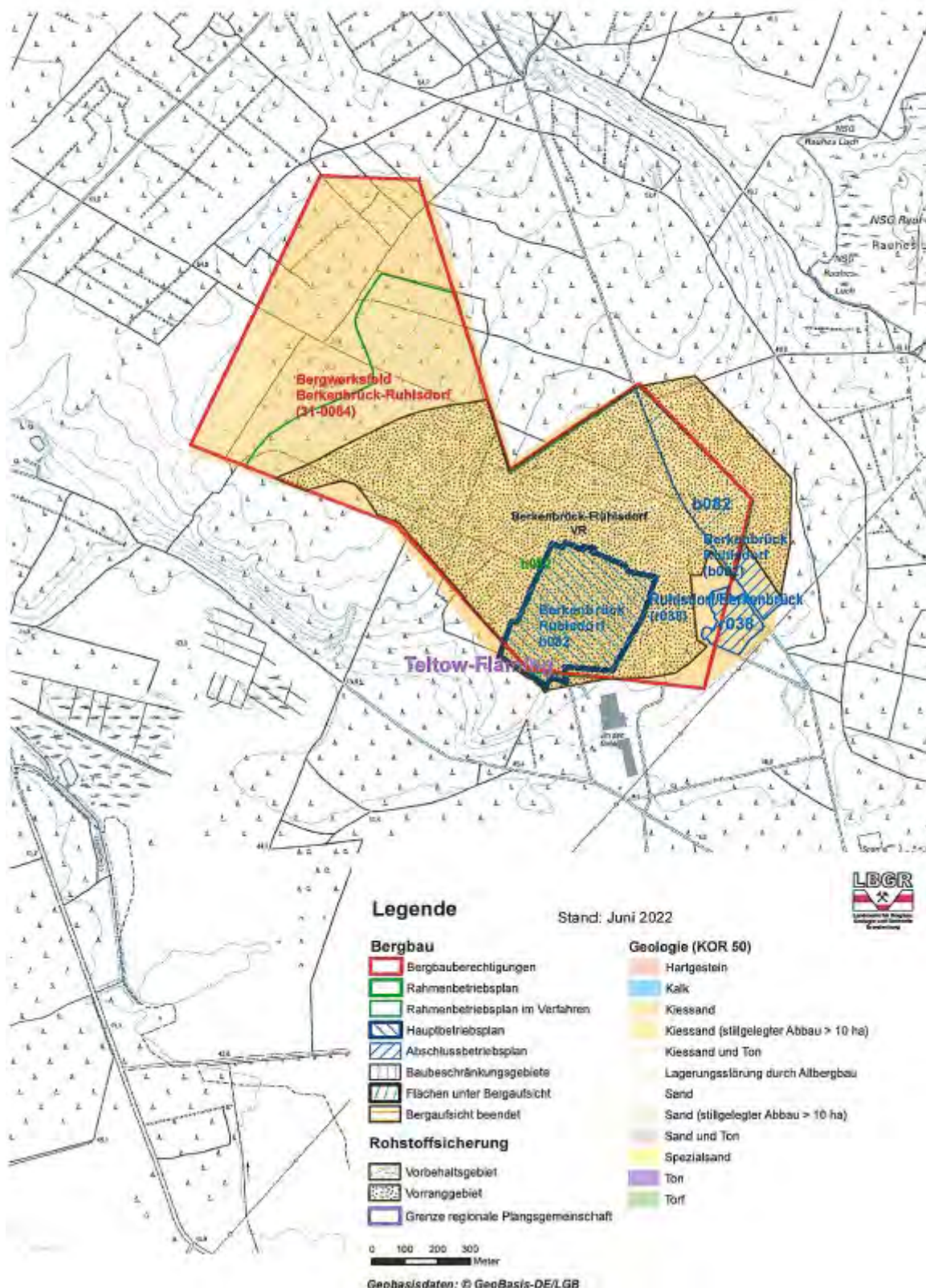




# Übersichtskarte Regionalplan Havelland-Fläming (oberflächennahe Rohstoffe)

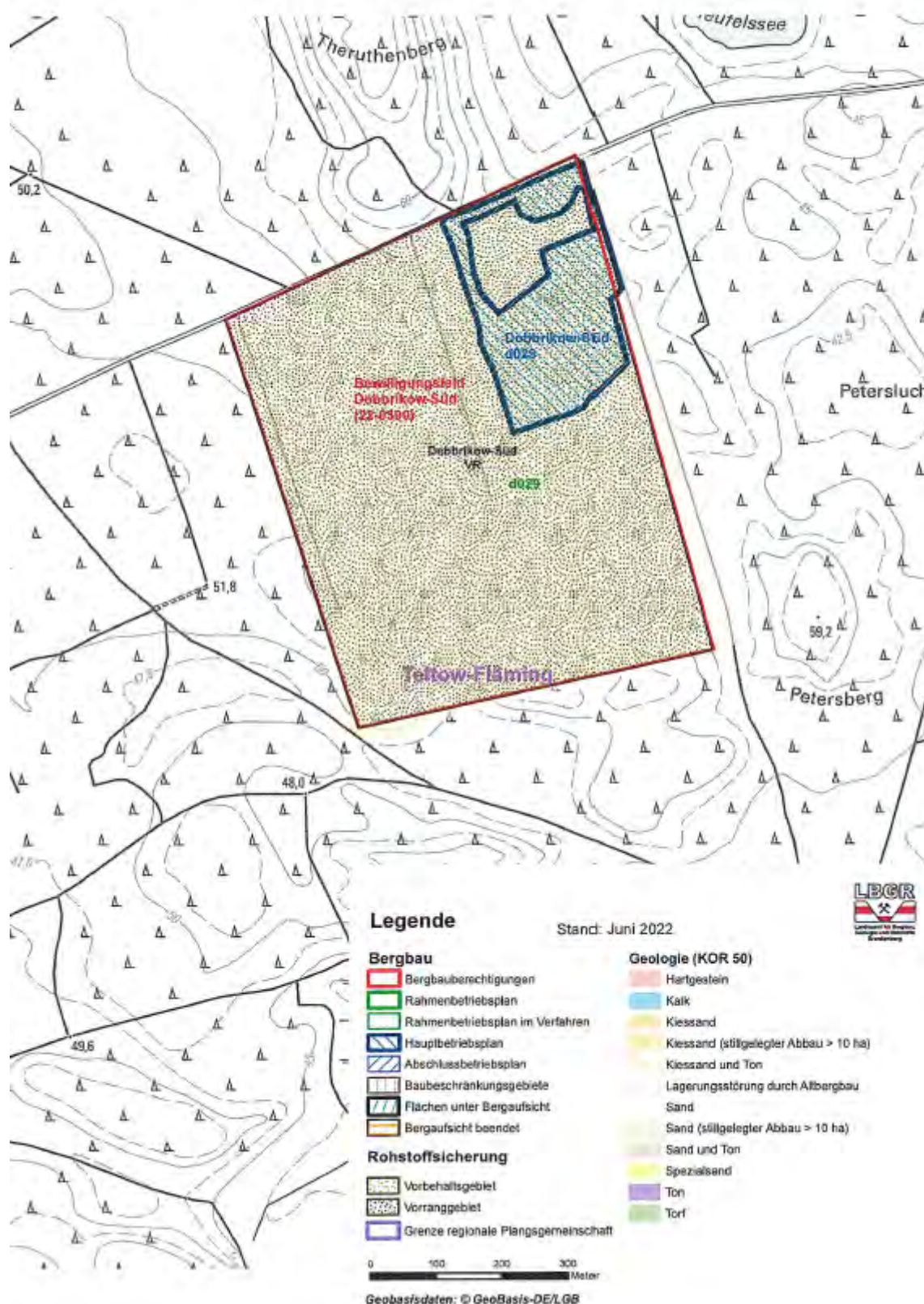


# Übersichtskarte Regionalplan Havelland-Fläming (oberflächennahe Rohstoffe)

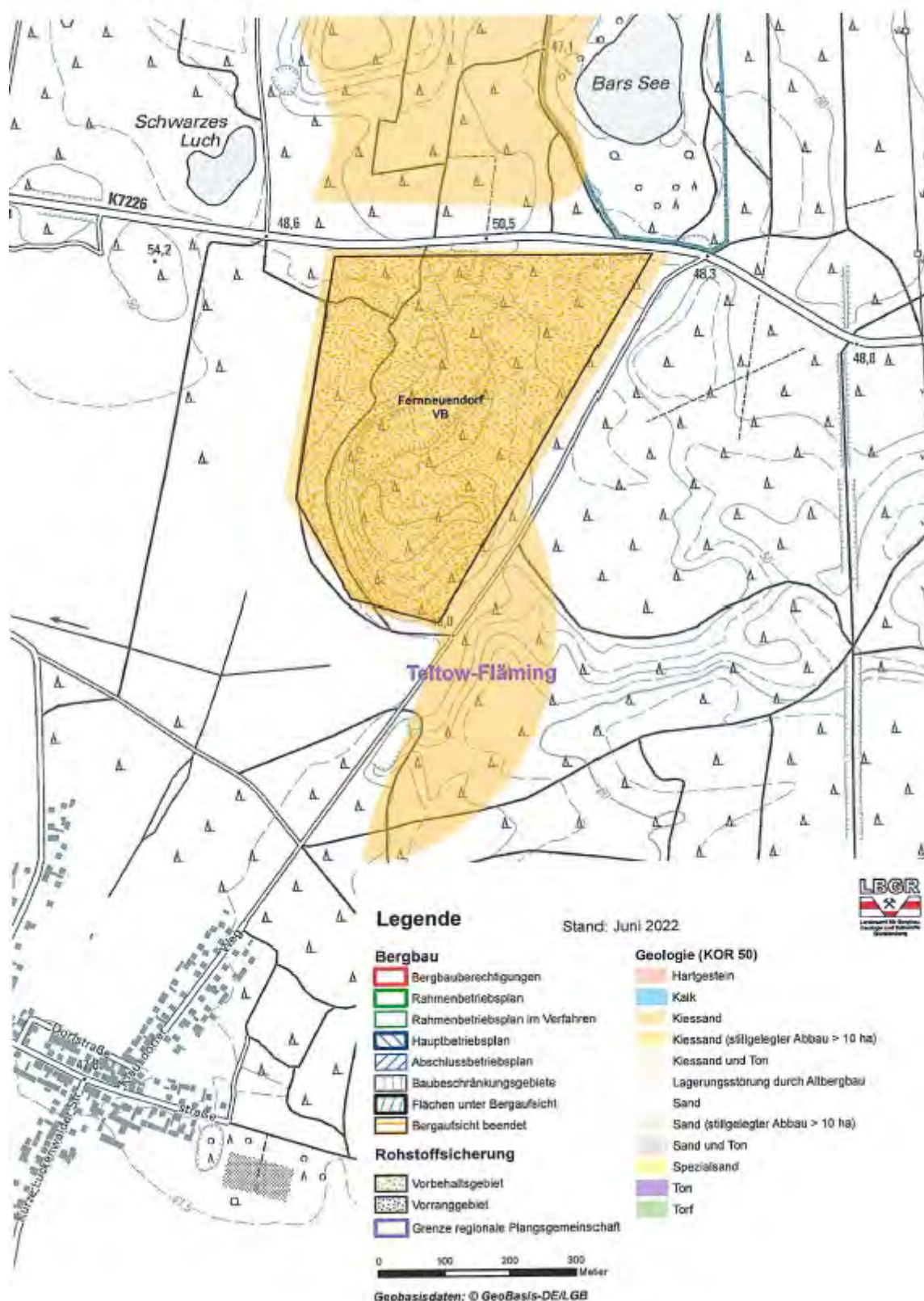




# Übersichtskarte Regionalplan Havelland-Fläming (oberflächennahe Rohstoffe)

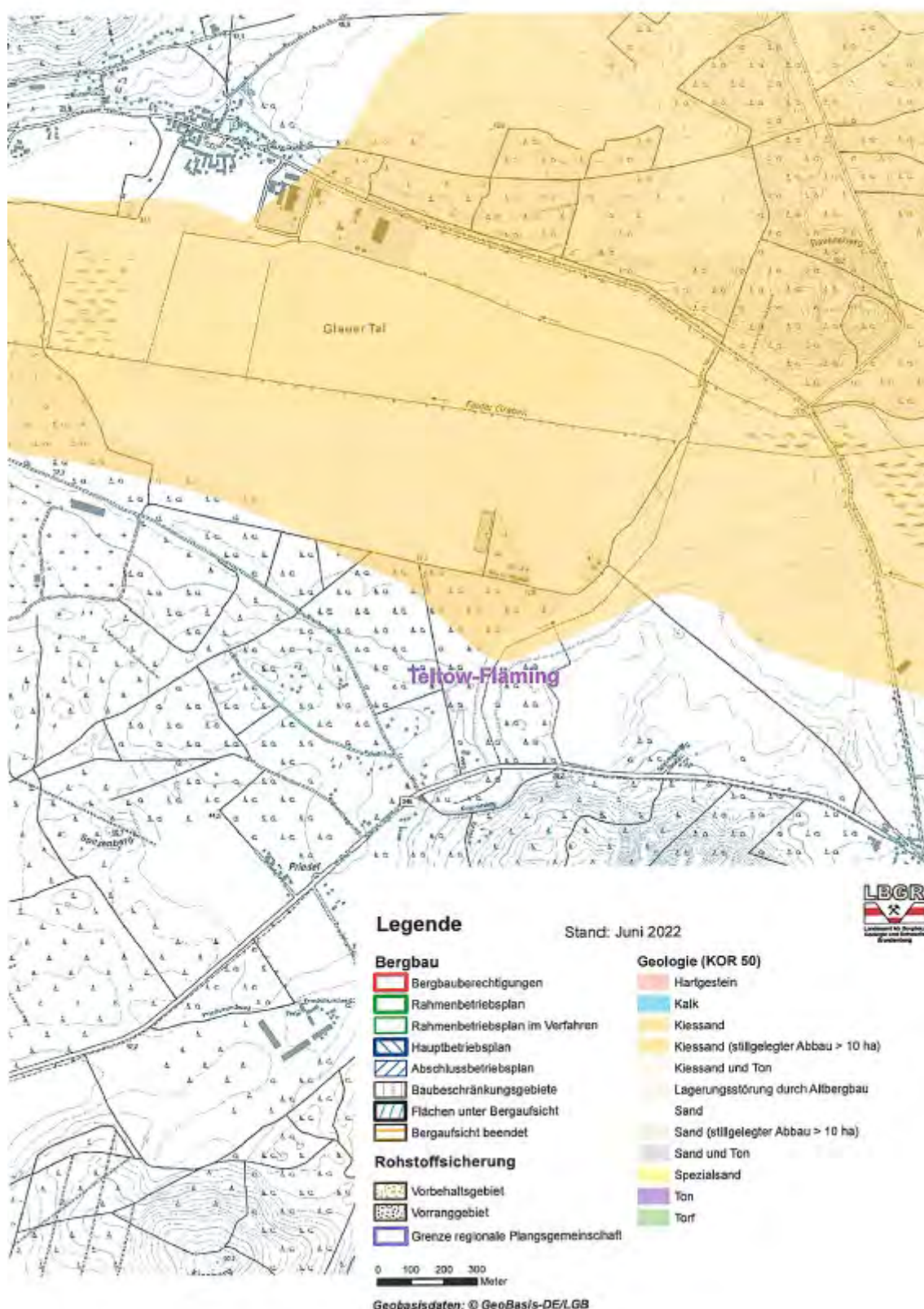


# Übersichtskarte Regionalplan Havelland-Fläming (oberflächennahe Rohstoffe)

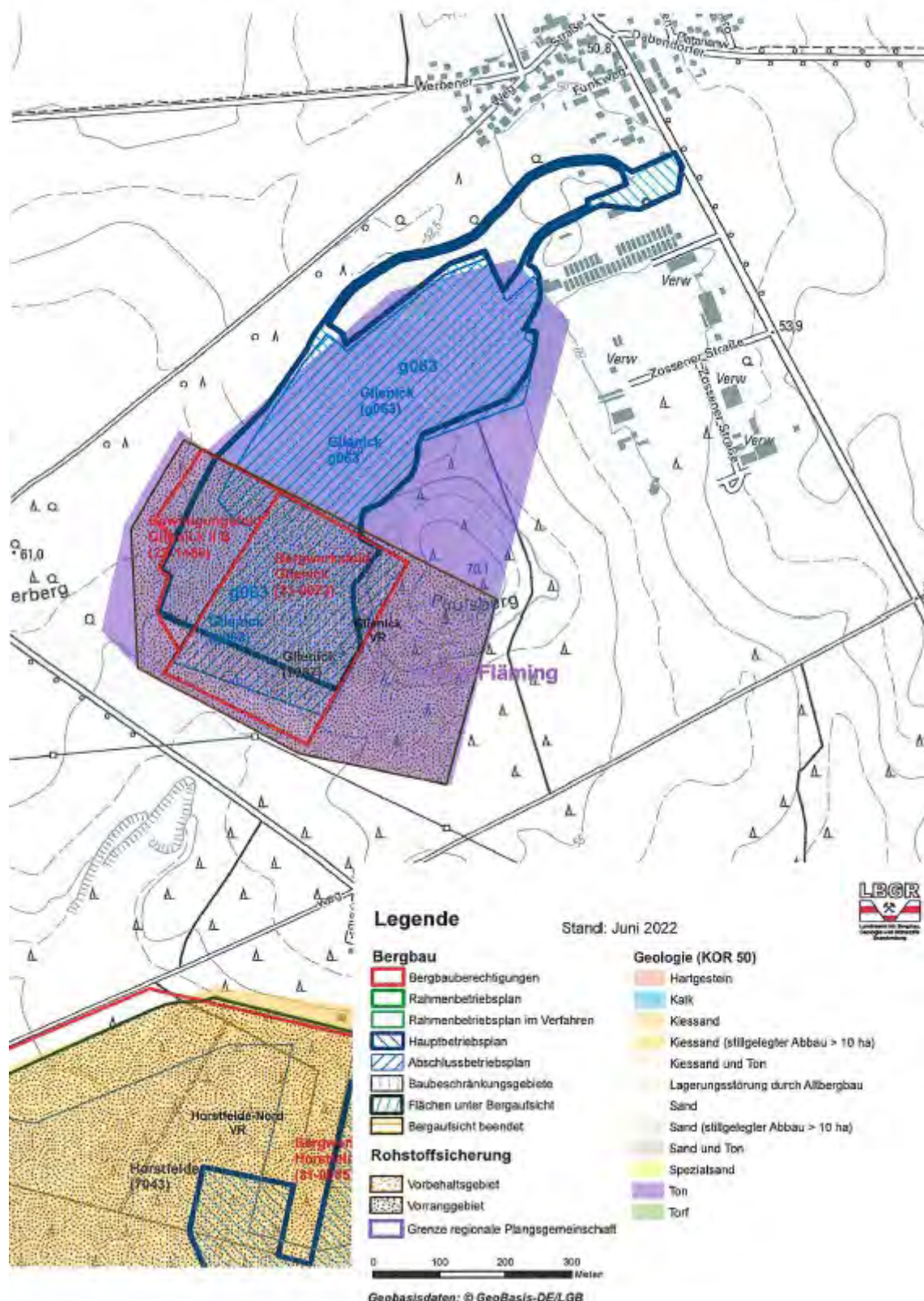




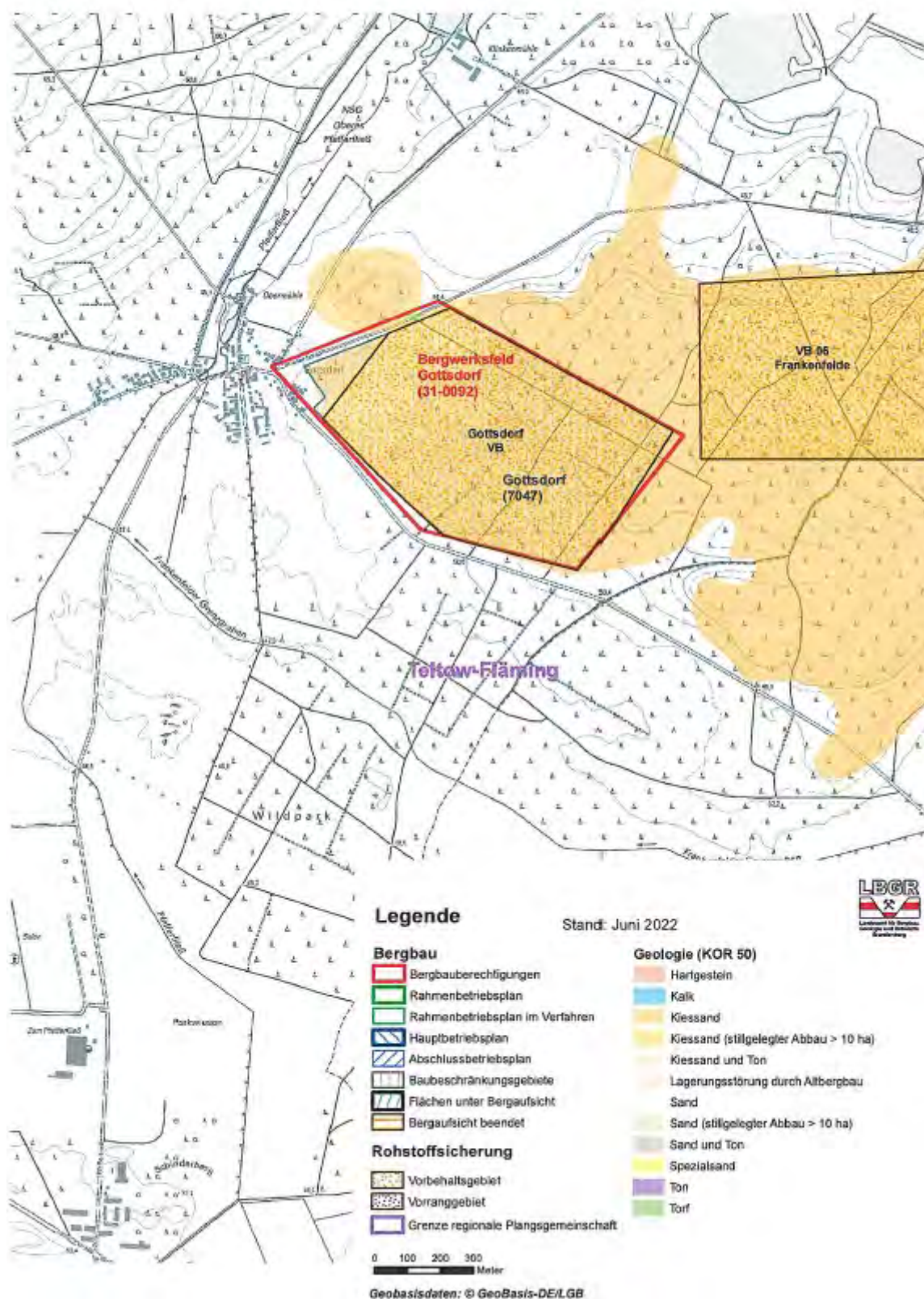
# Übersichtskarte Regionalplan Havelland–Fläming (oberflächennahe Rohstoffe)



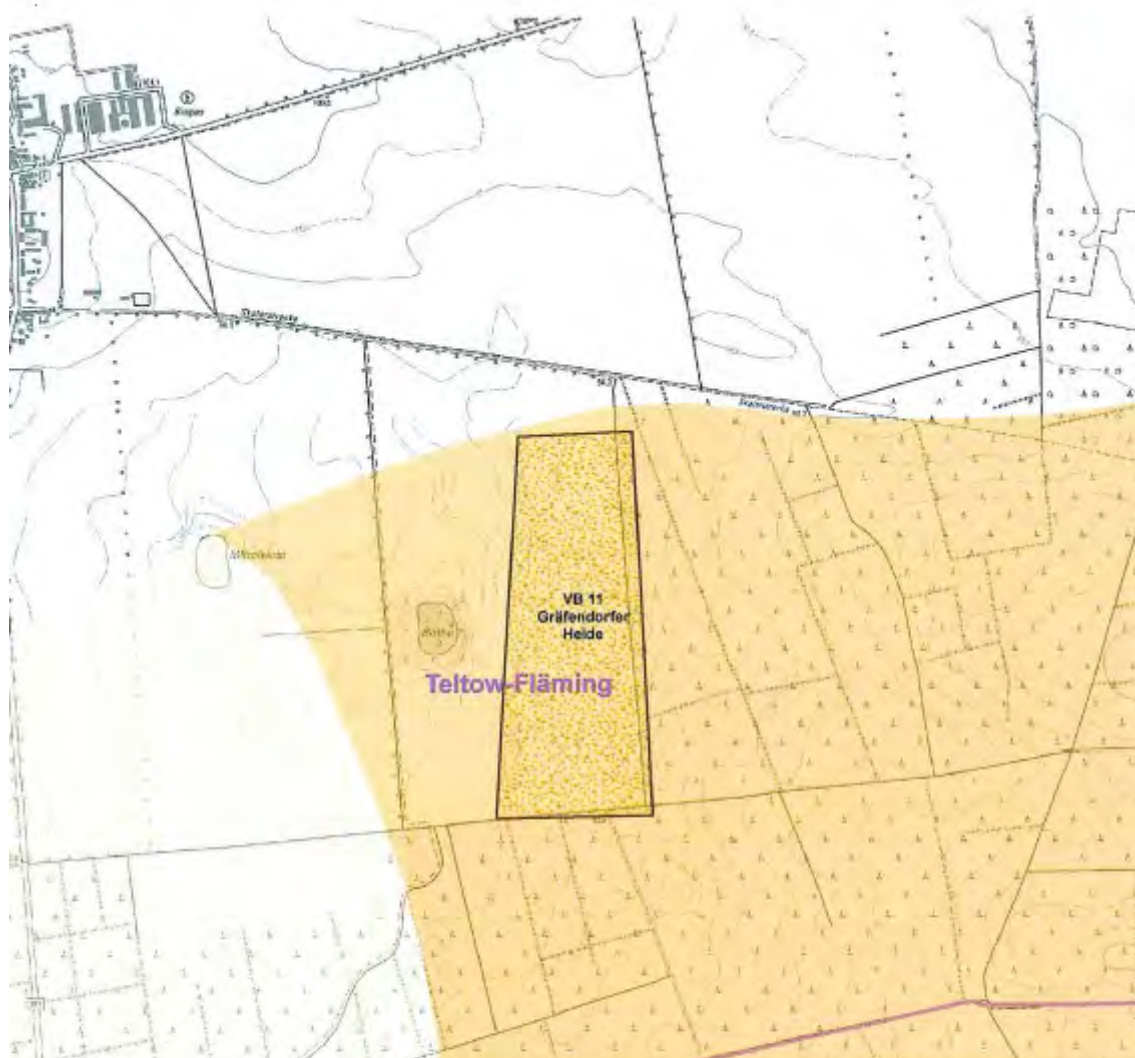
# Übersichtskarte Regionalplan Havelland–Fläming (oberflächennahe Rohstoffe)







# Übersichtskarte Regionalplan Havelland-Fläming (oberflächennahe Rohstoffe)



## Legende

Stand: Juni 2022



### Bergbau

- Bergbauberechtigungen
- Rahmenbetriebsplan
- Rahmenbetriebsplan im Verfahren
- Hauptbetriebsplan
- Abschlussbetriebsplan
- Baubeschränkungsgebiete
- Flächen unter Bergaufsicht
- Bergaufsicht beendet

### Rohstoffsicherung

- Vorbehaltsgebiet
- Vorranggebiet
- Grenze regionale Planungsgemeinschaft

### Geologie (KOR 50)

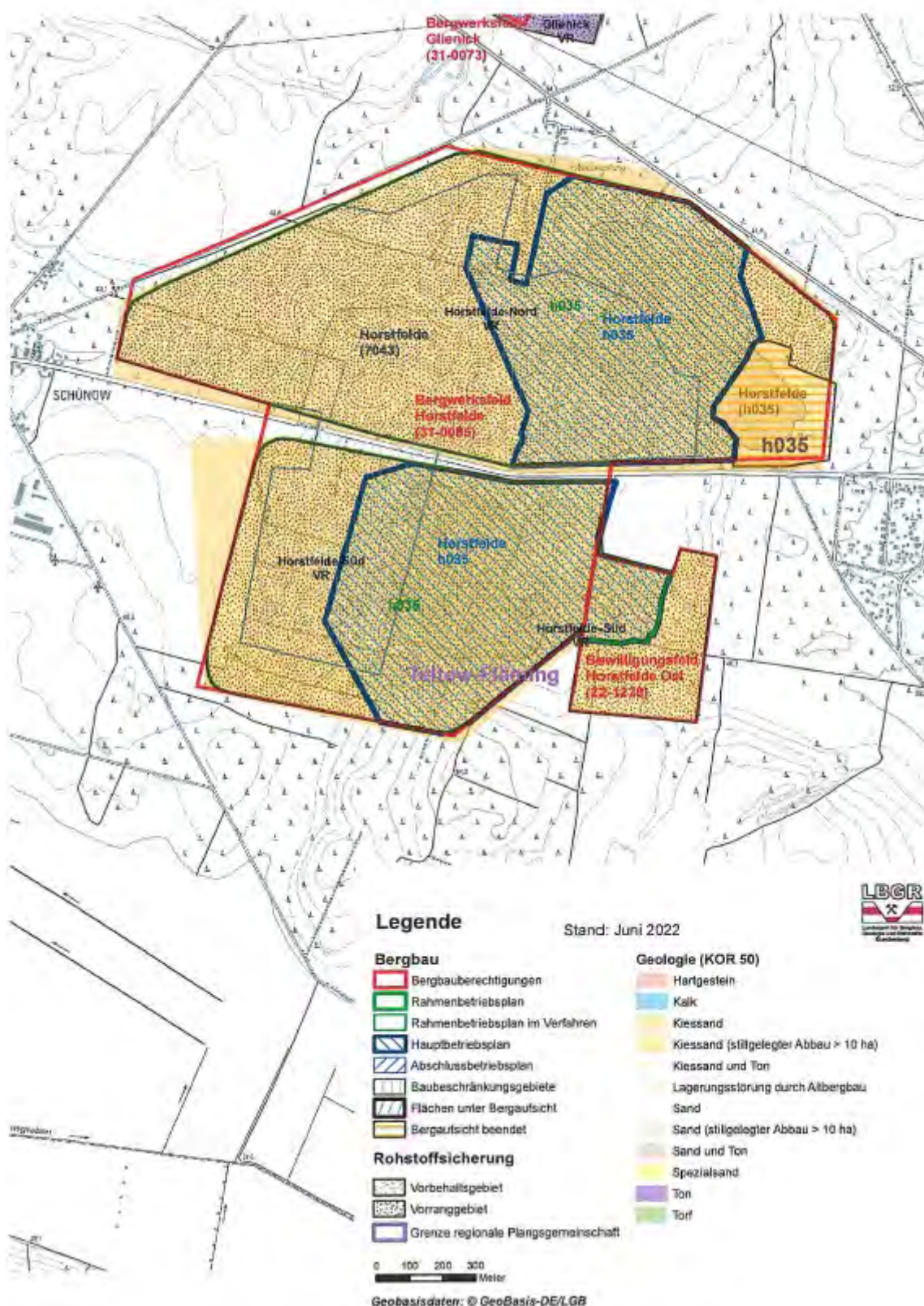
- Hartgestein
- Kalk
- Kiessand
- Kiessand (stillgelegter Abbau > 10 ha)
- Kiessand und Ton
- Lagerungsstörung durch Altbergbau
- Sand
- Sand (stillgelegter Abbau > 10 ha)
- Sand und Ton
- Spezialsand
- Ton
- Torf

0 100 200 300  
Meter

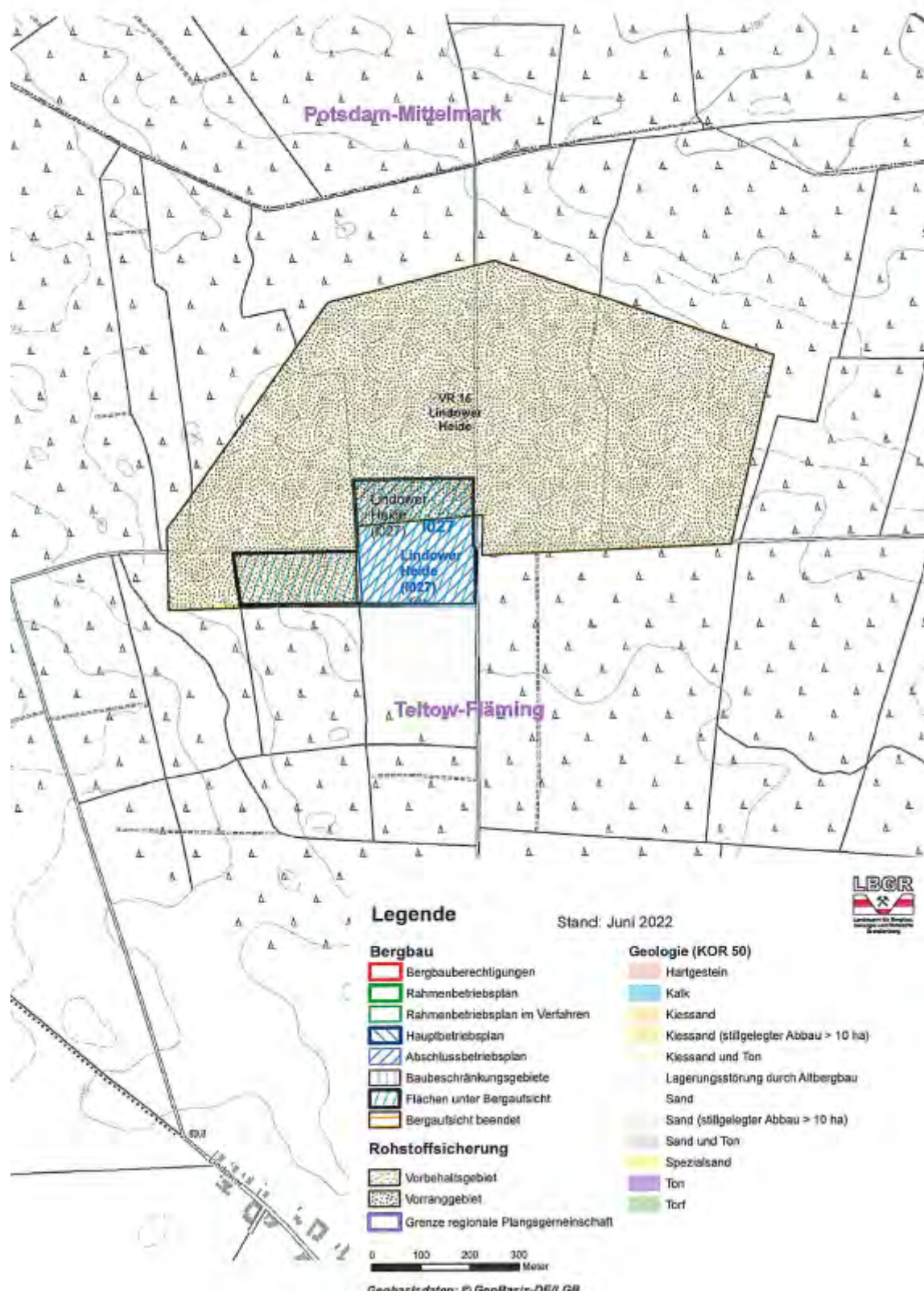
Geobasisdaten: © GeoBasis-DE/LGB



# Übersichtskarte Regionalplan Havelland–Fläming (oberflächennahe Rohstoffe)

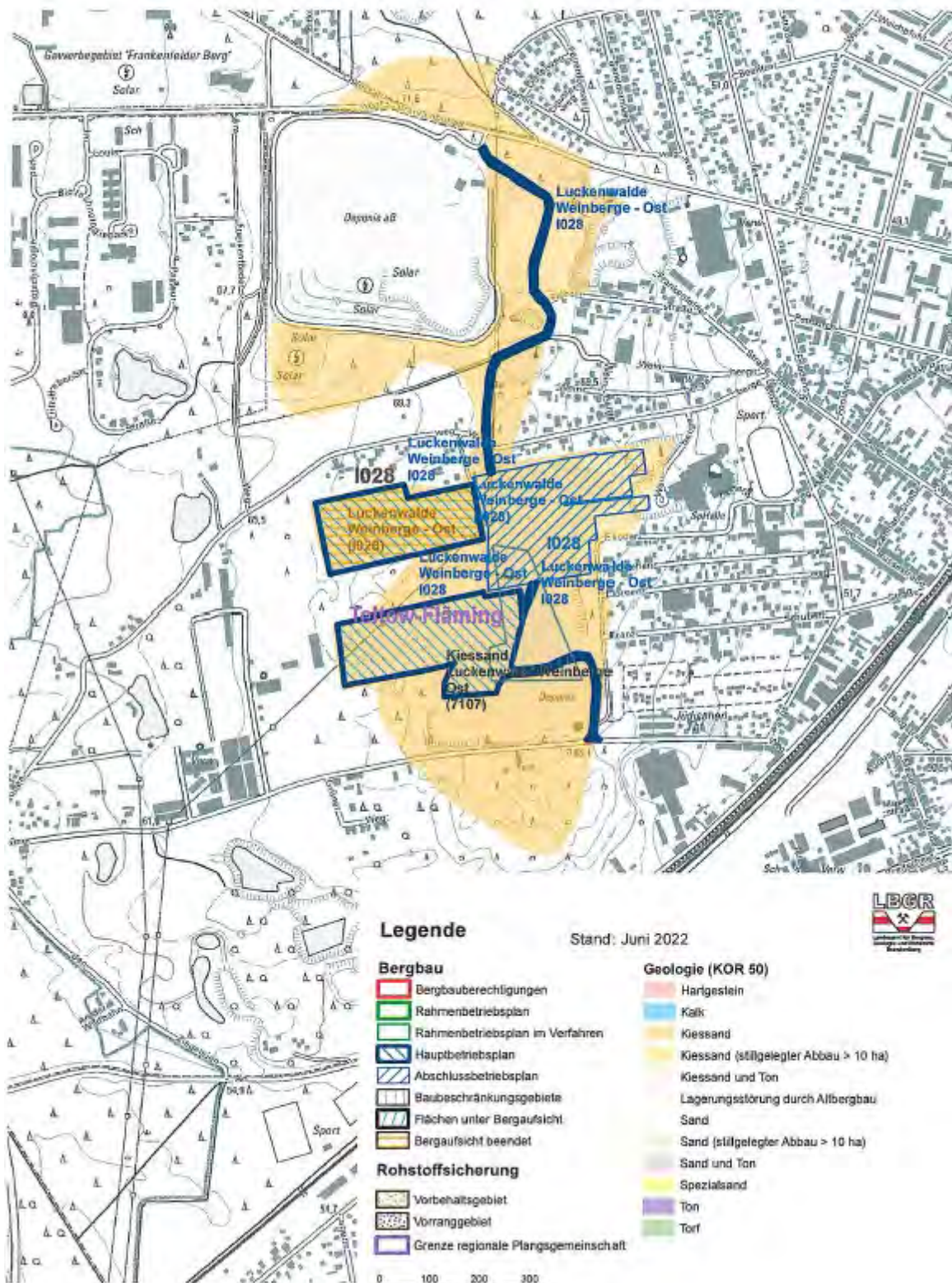


# Übersichtskarte Regionalplan Havelland-Fläming (oberflächennahe Rohstoffe)

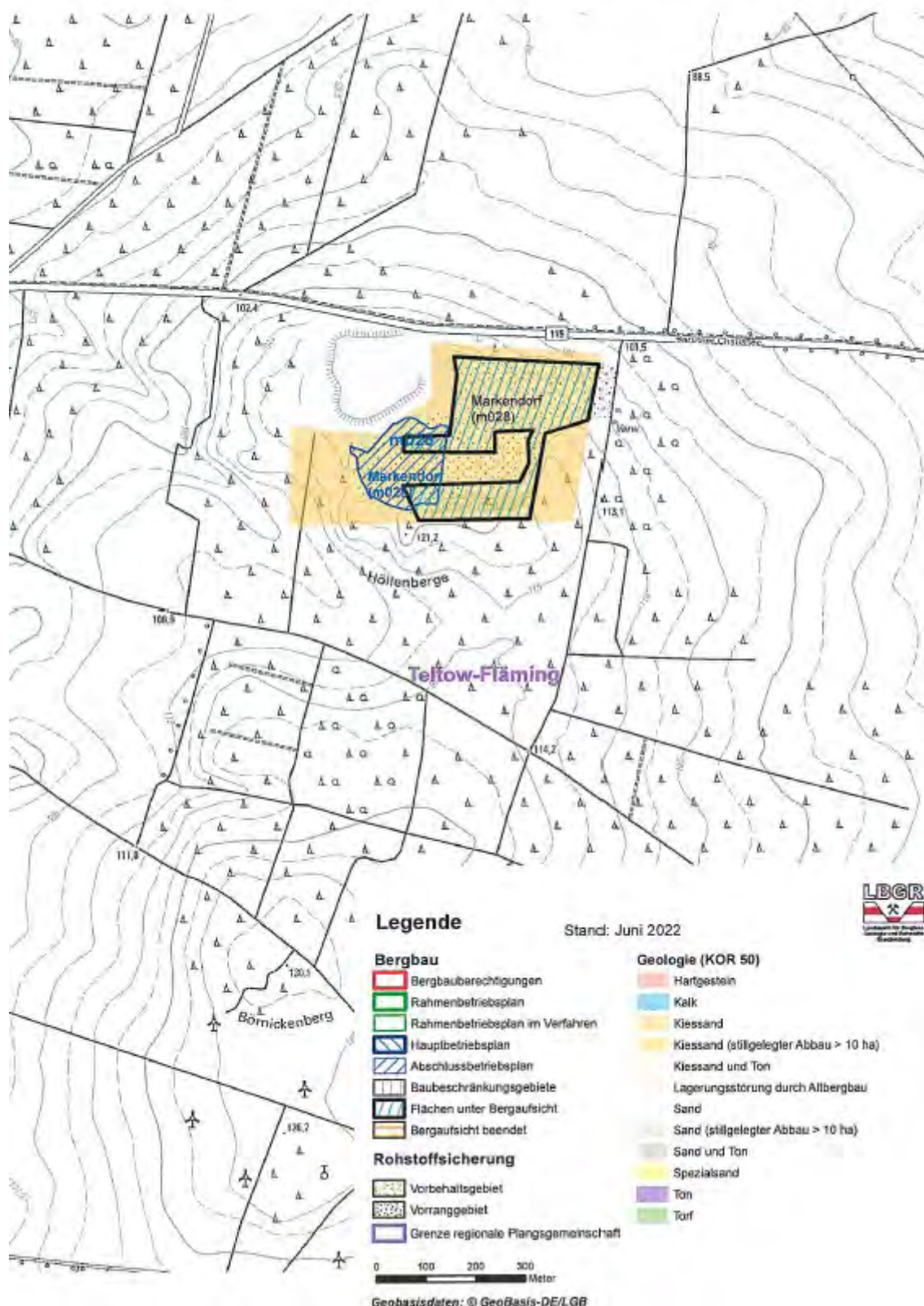




# Übersichtskarte Regionalplan Havelland-Fläming (oberflächennahe Rohstoffe)

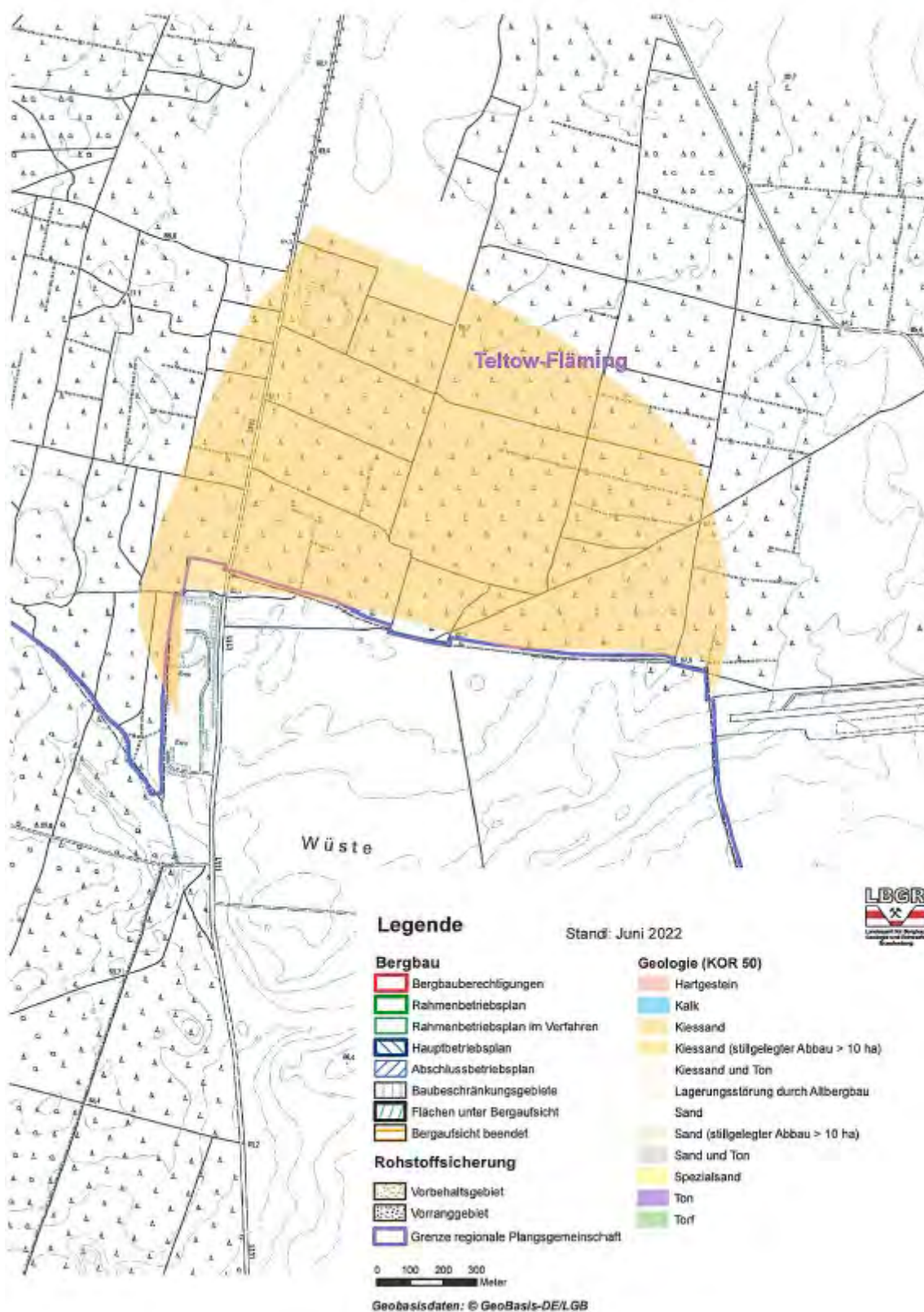


# Übersichtskarte Regionalplan Havelland-Fläming (oberflächennahe Rohstoffe)

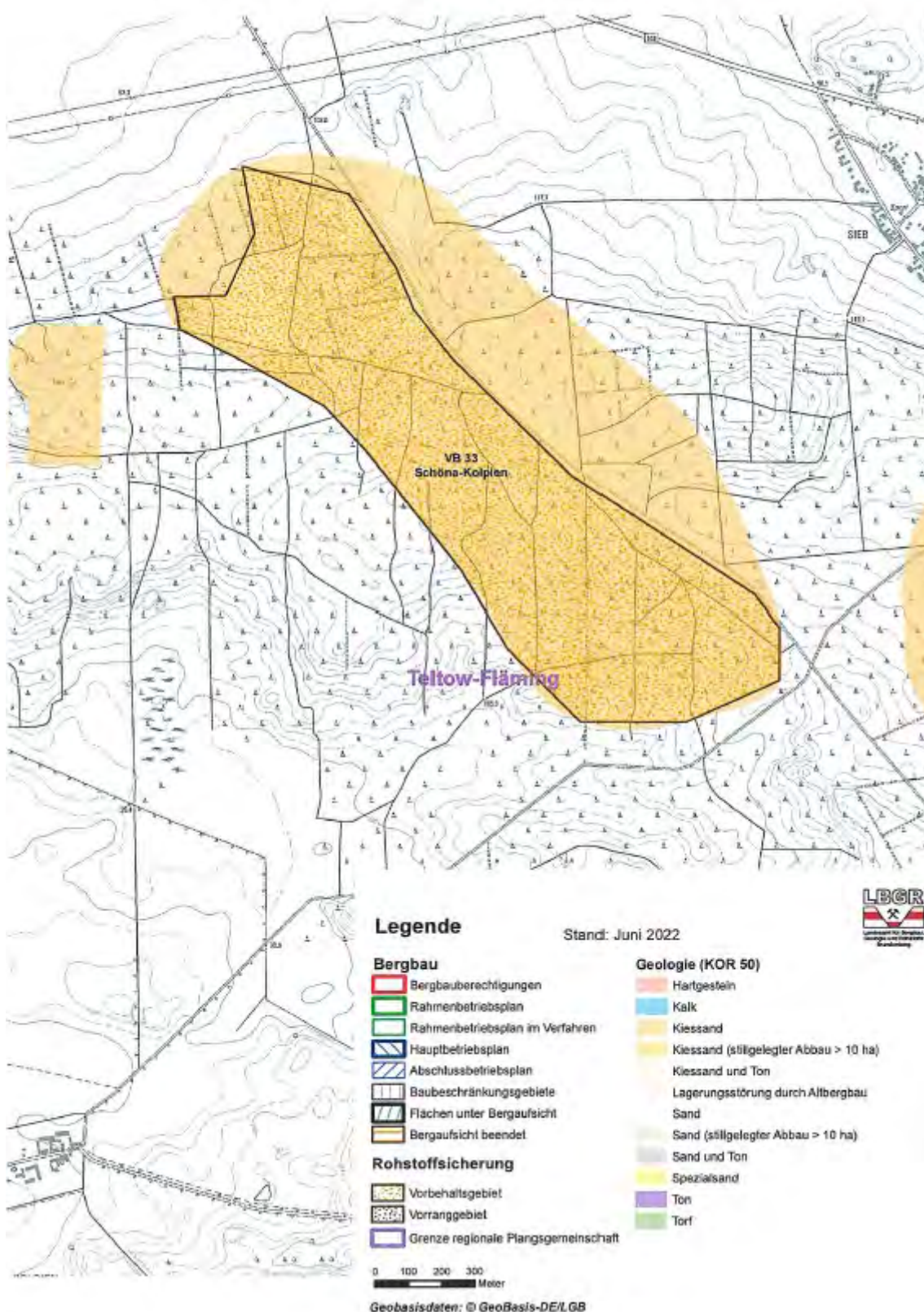




# Übersichtskarte Regionalplan Havelland-Fläming (oberflächennahe Rohstoffe)

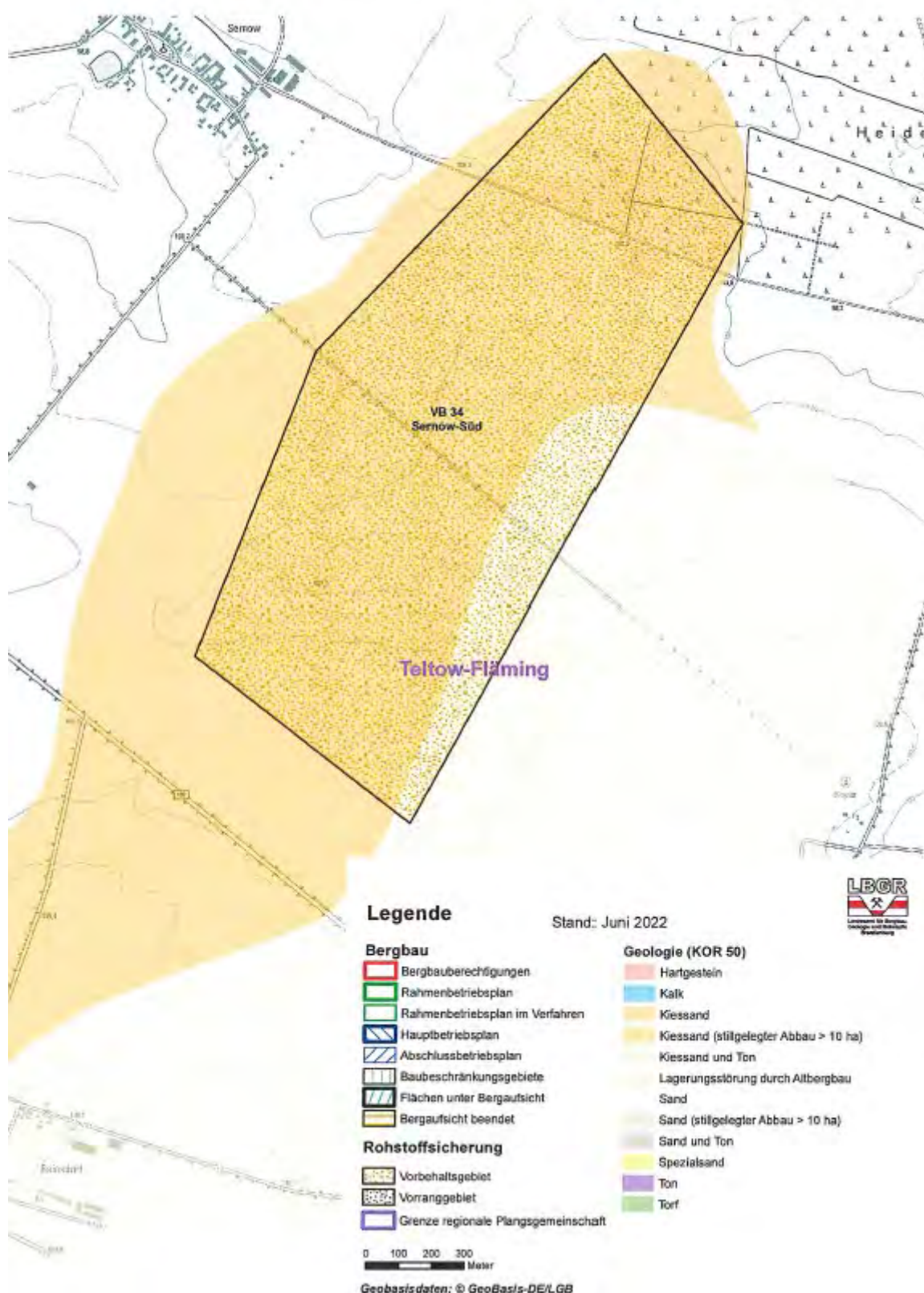


# Übersichtskarte Regionalplan Havelland-Fläming (oberflächennahe Rohstoffe)

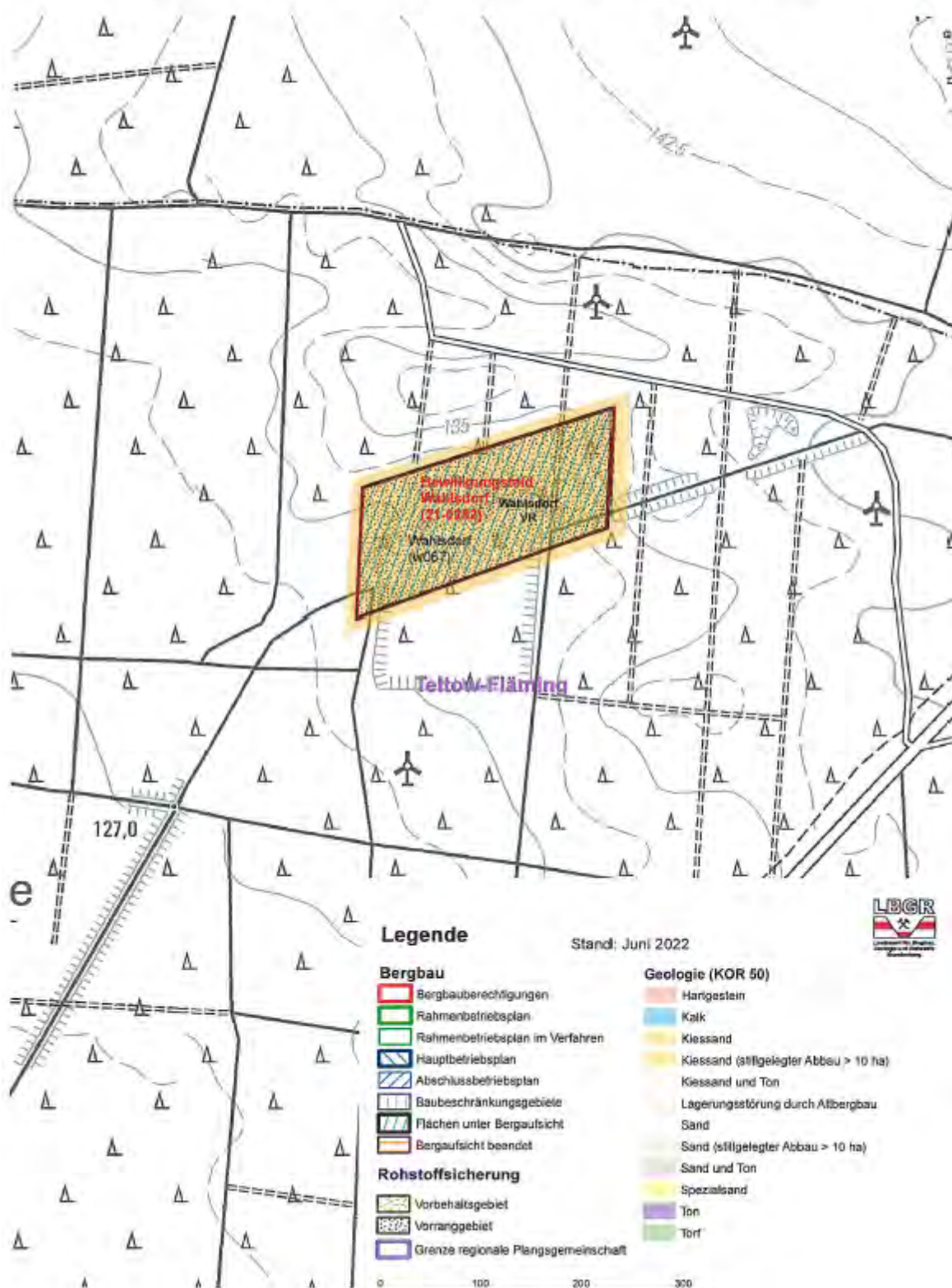




# Übersichtskarte Regionalplan Havelland-Fläming (oberflächennahe Rohstoffe)

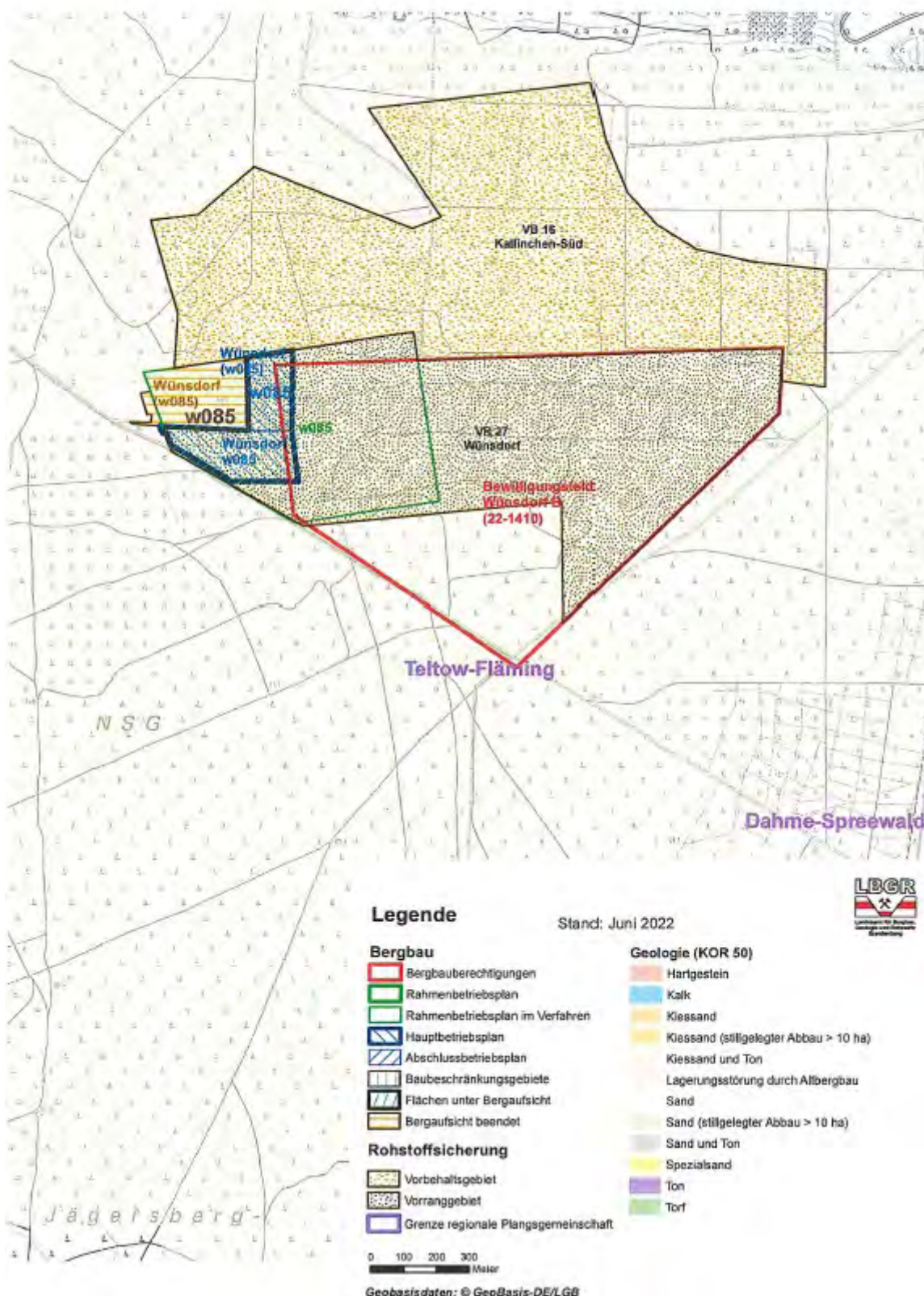


# Übersichtskarte Regionalplan Havelland-Fläming (oberflächennahe Rohstoffe)

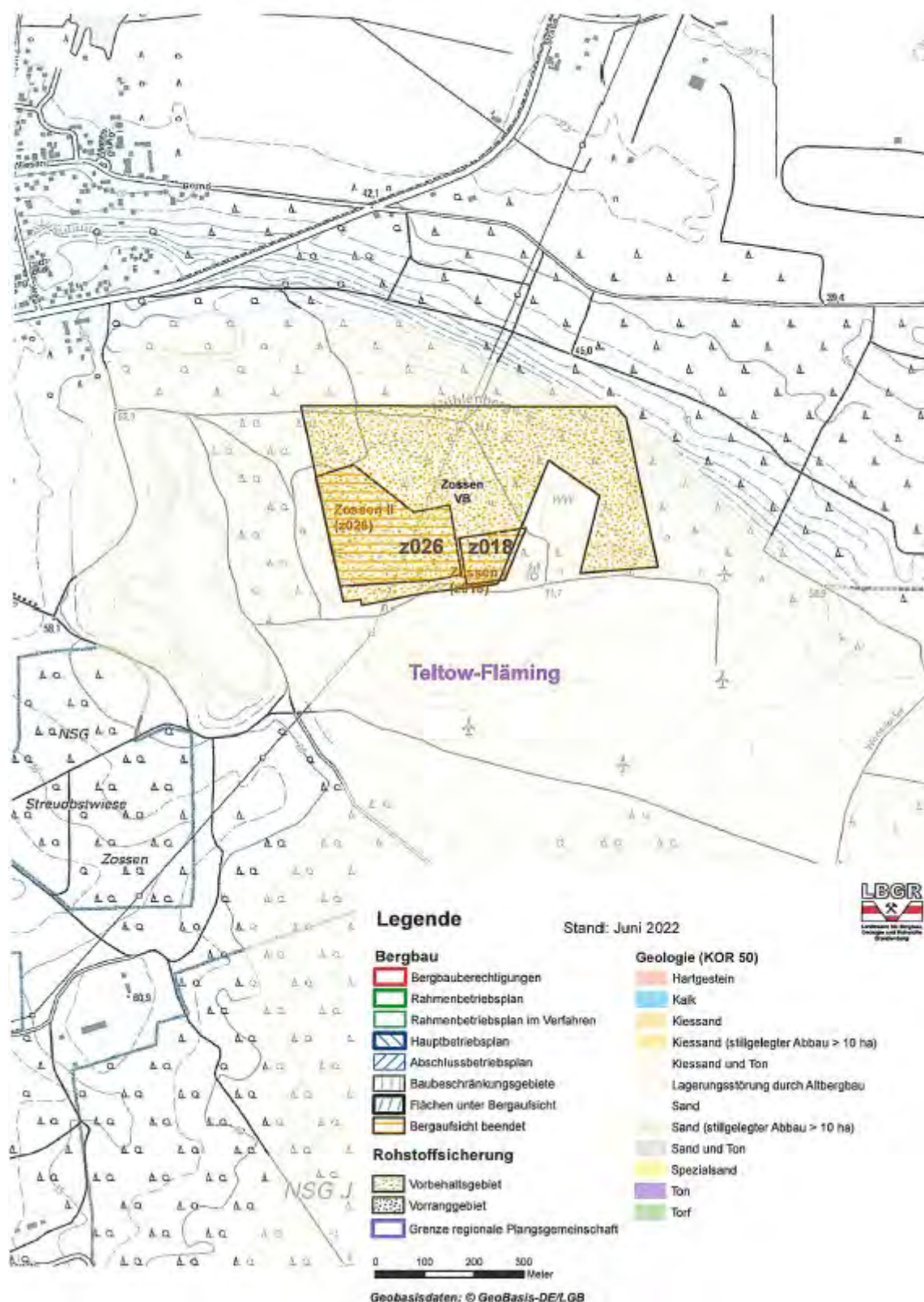




# Übersichtskarte Regionalplan Havelland–Fläming (oberflächennahe Rohstoffe)

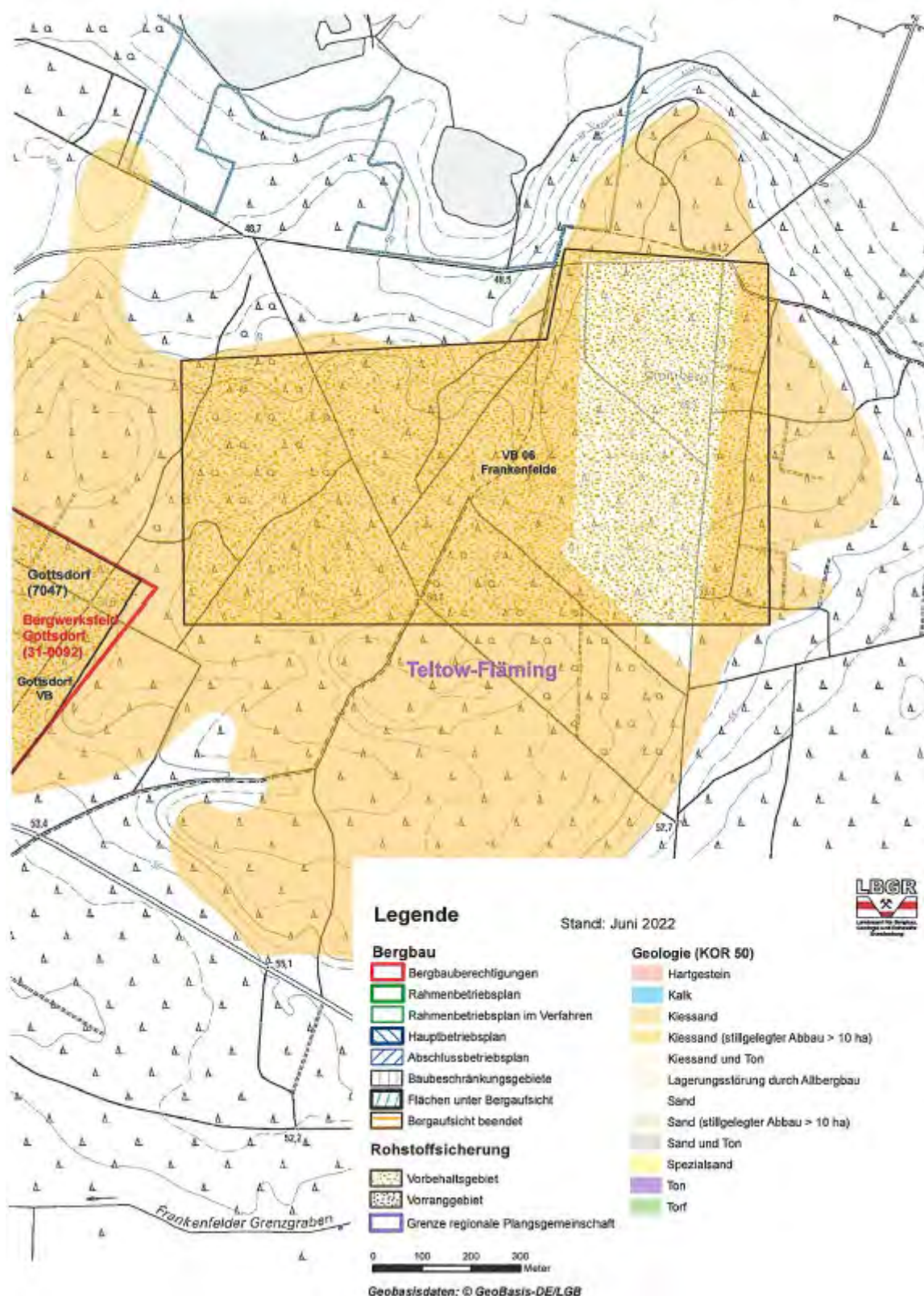


# Übersichtskarte Regionalplan Havelland–Fläming (oberflächennahe Rohstoffe)

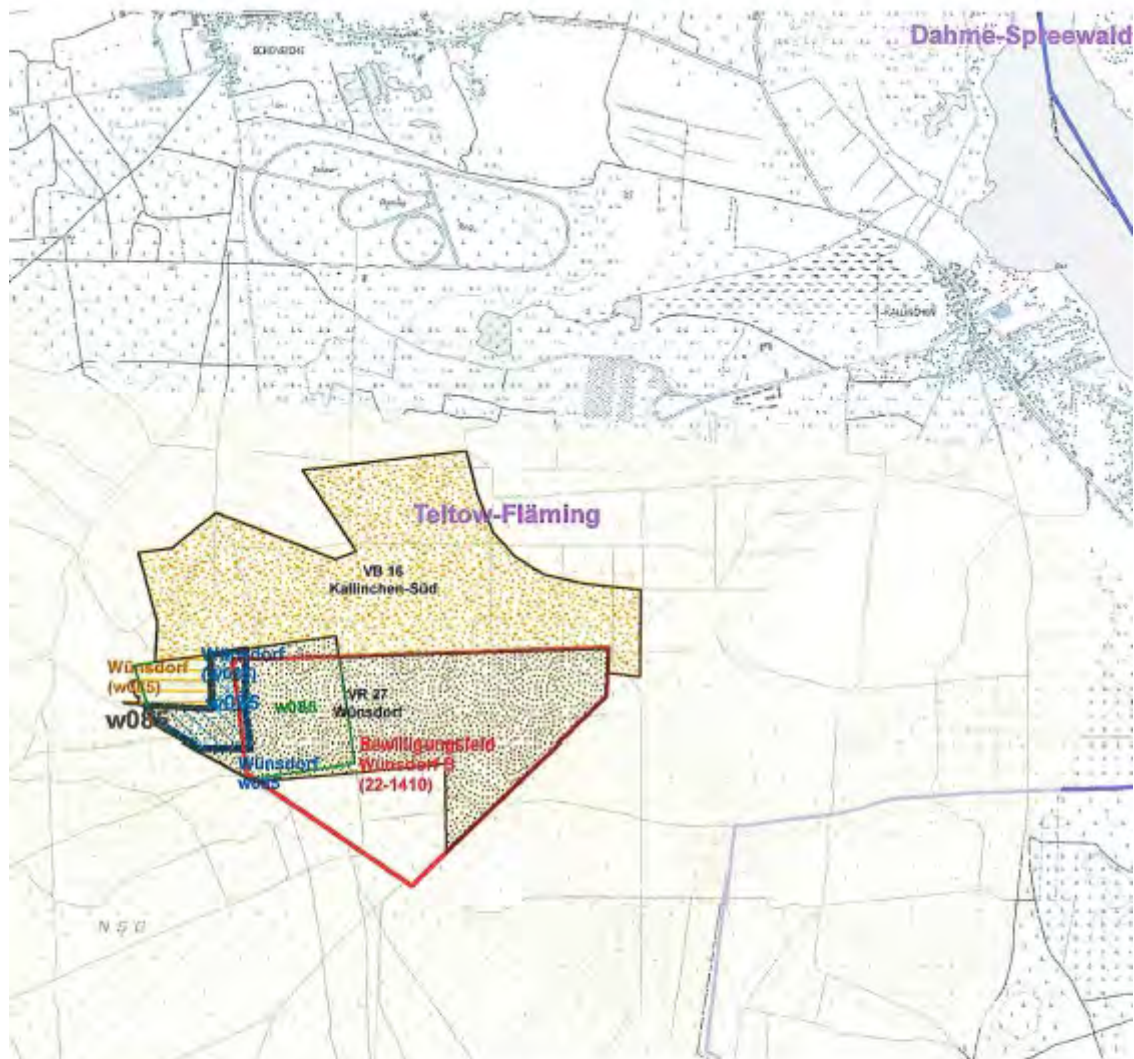




# Übersichtskarte Regionalplan Havelland–Fläming (oberflächennahe Rohstoffe)



# Übersichtskarte Regionalplan Havelland–Fläming (oberflächennahe Rohstoffe)



## Legende

Stand: Juni 2022



### Bergbau

- Bergbauberechtigungen
- Rahmenbetriebsplan
- Rahmenbetriebsplan im Verfahren
- Hauptbetriebsplan
- Abschlussbetriebsplan
- Baubeschränkungsgebiete
- Flächen unter Bergaufsicht
- Bergaufsicht beendet

### Rohstoffsicherung

- Vorbehaltsgebiet
- Vorranggebiet
- Grenze regionale Plangemeinschaft

### Geologie (KOR 50)

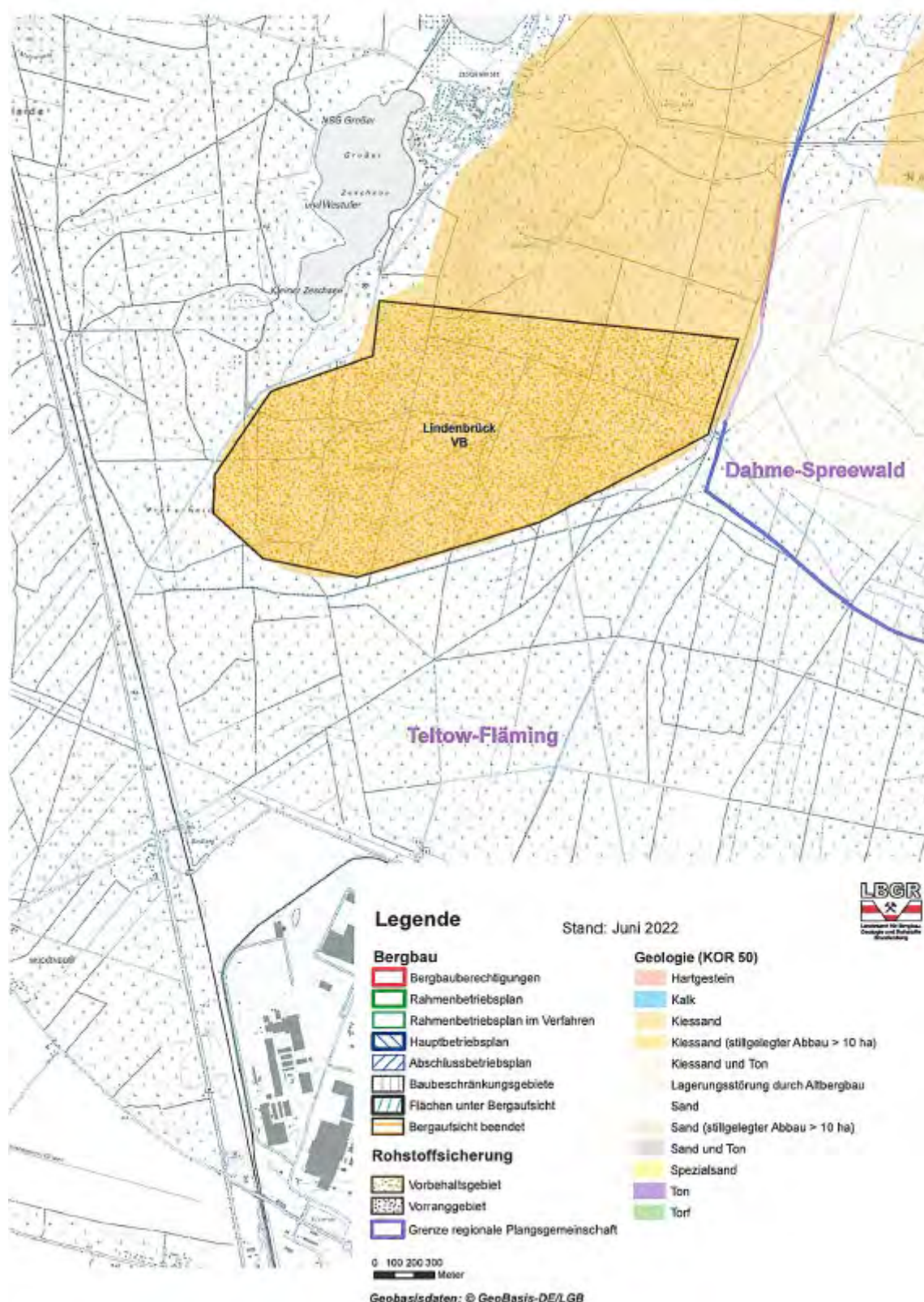
- Hartgestein
- Kalk
- Kiessand
- Kiessand (stillgelegter Abbau > 10 ha)
- Kiessand und Ton
- Lagerungsstörung durch Allbergbau
- Sand (stillgelegter Abbau > 10 ha)
- Sand und Ton
- Spezialsand
- Ton
- Torf

0 100 200 300  
Meter

Geobasisdaten: © GeoBasis-DE/LGB

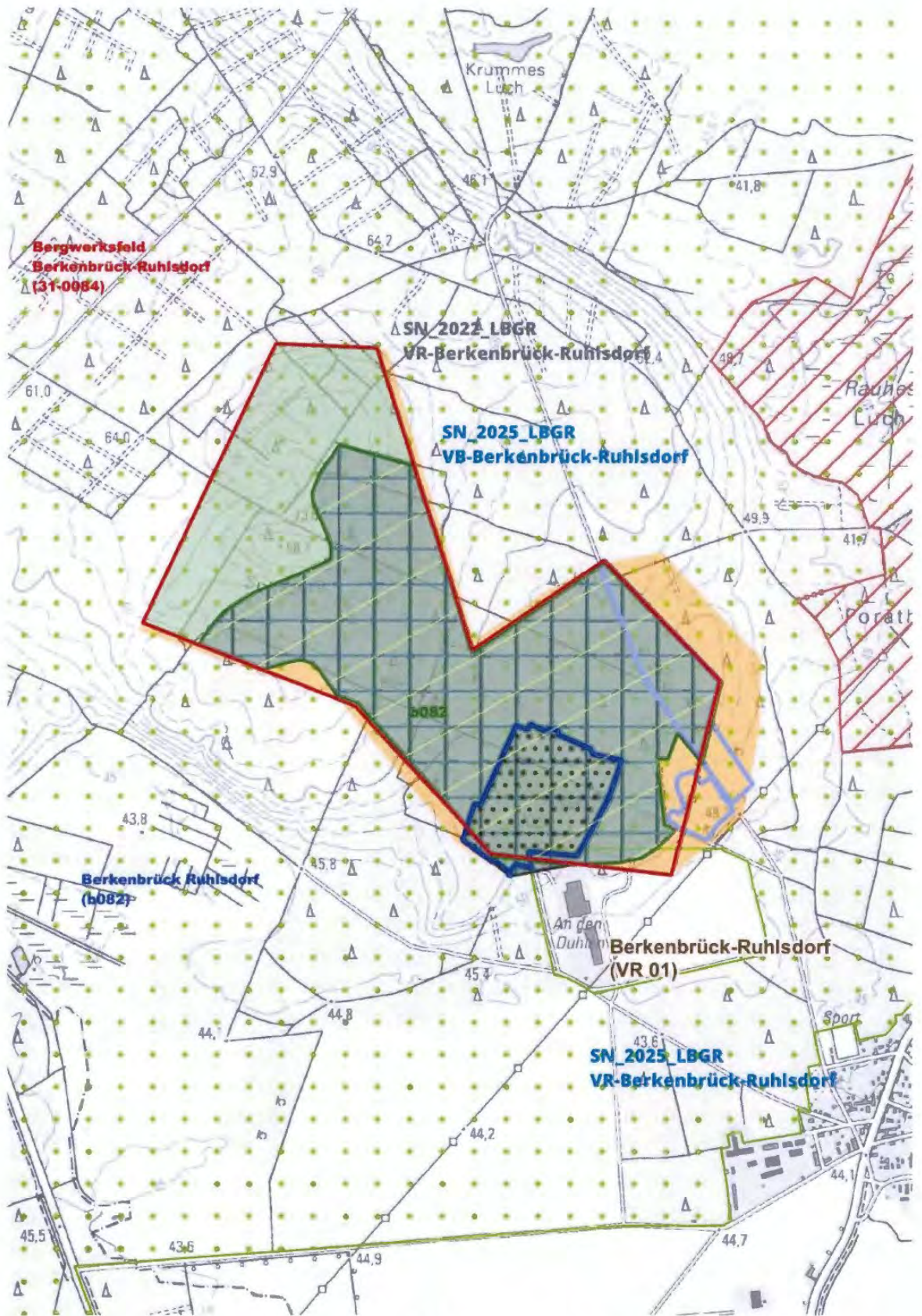


# Übersichtskarte Regionalplan Havelland-Fläming (oberflächennahe Rohstoffe)



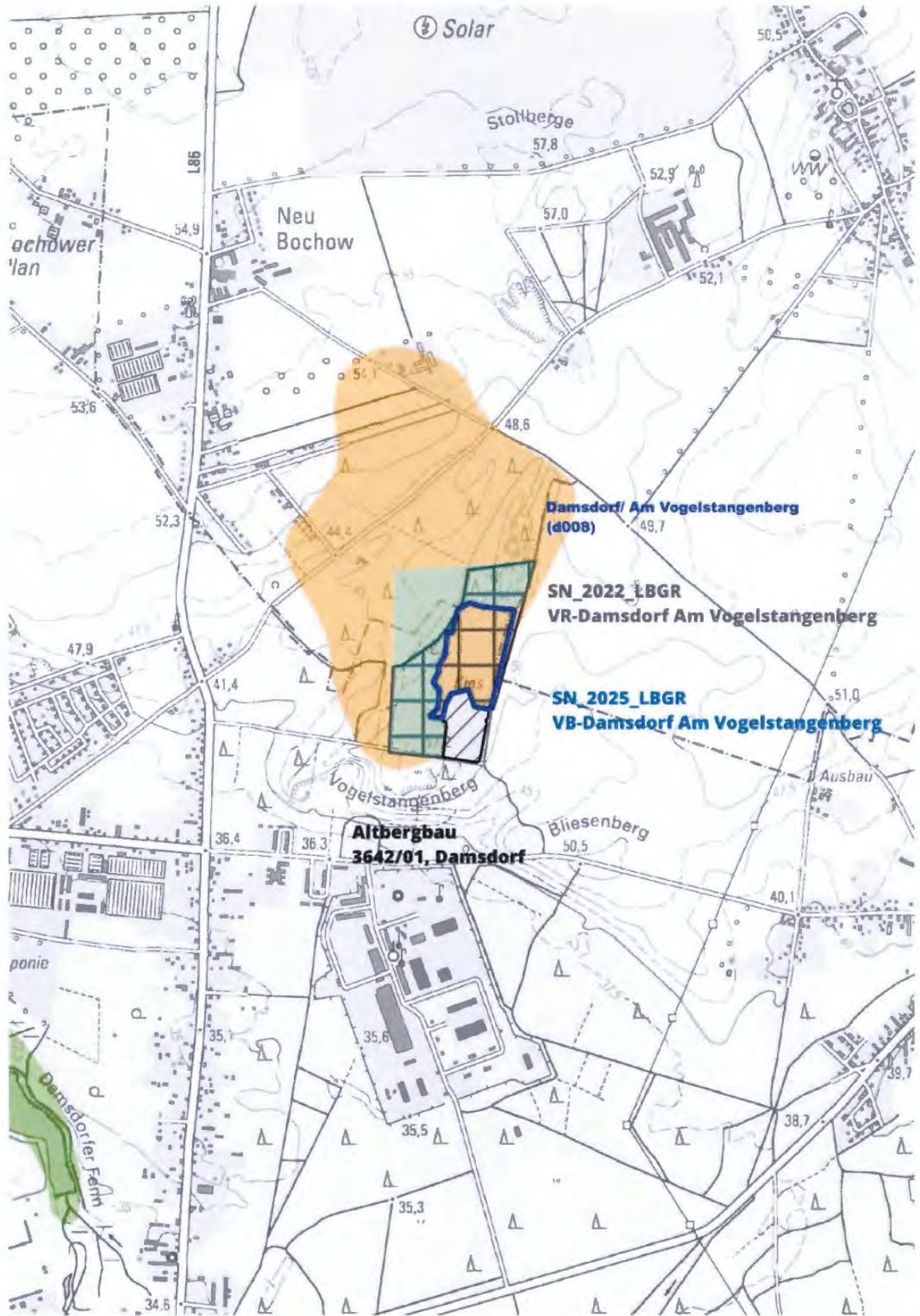


## 2. Entwurf des Regionalplans Havelland-Fläming 3.0 der Regionalen Planungsgemeinschaft Havelland-Fläming



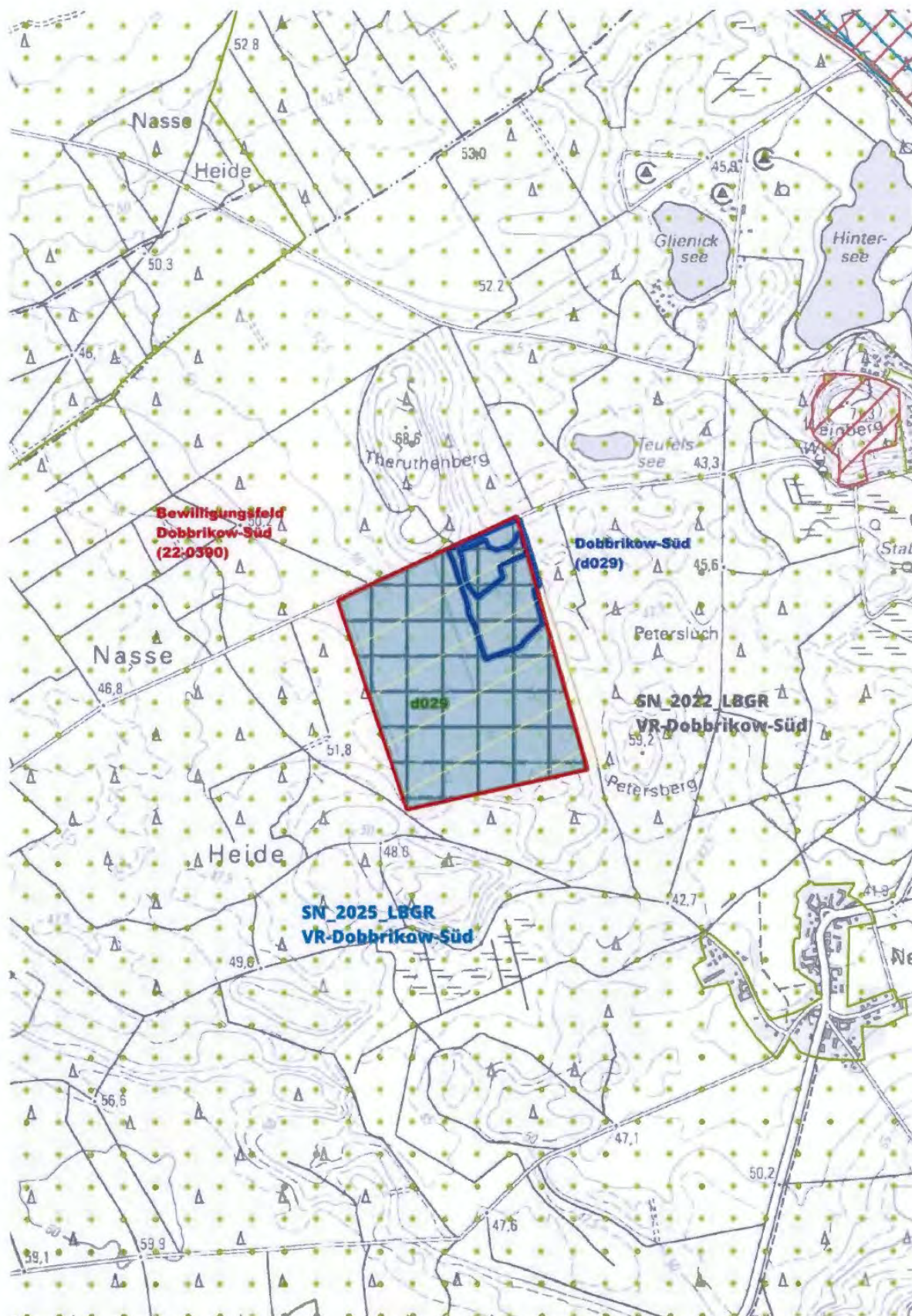


## 2. Entwurf des Regionalplans Havelland-Fläming 3.0 der Regionalen Planungsgemeinschaft Havelland-Fläming



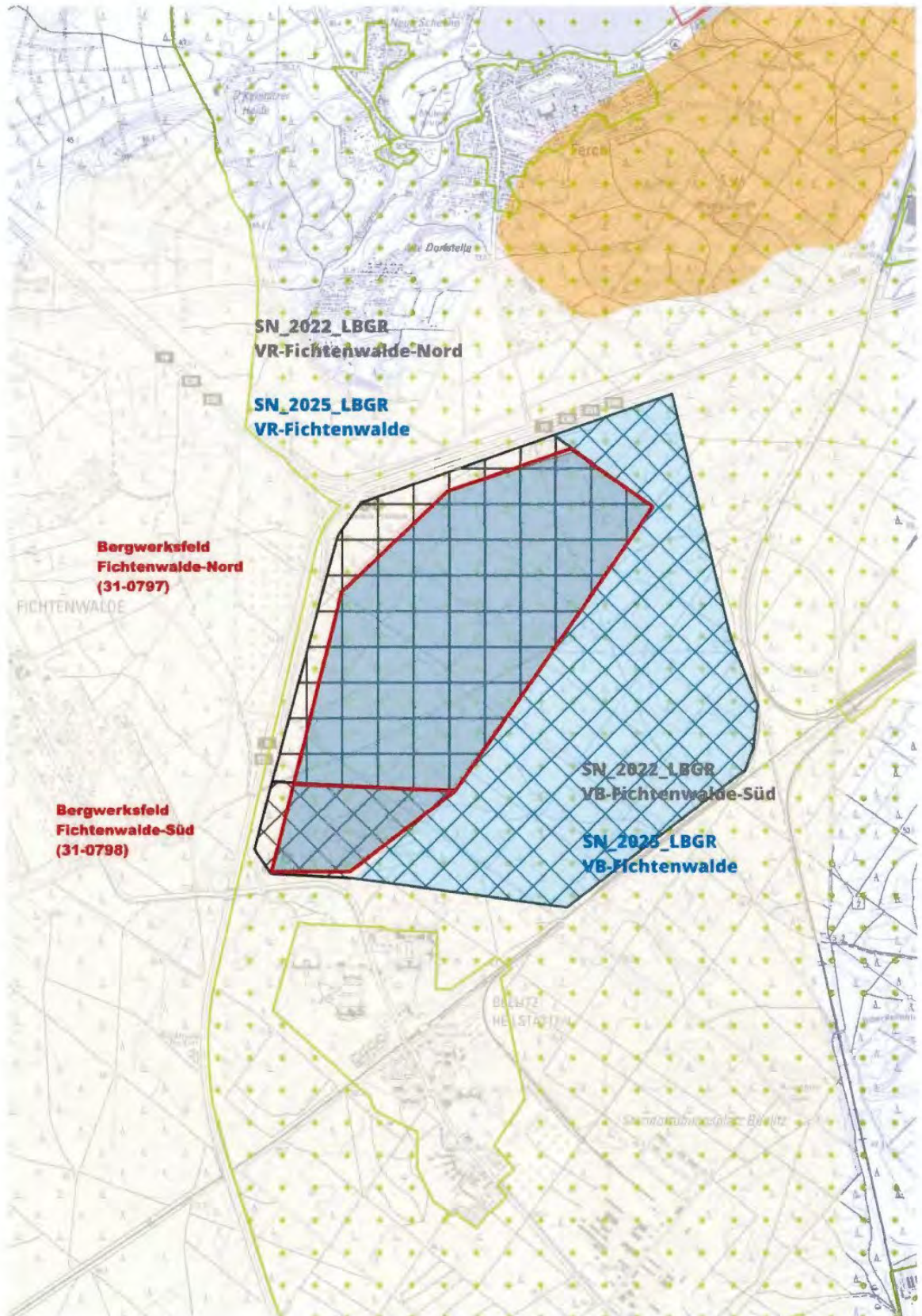


## 2. Entwurf des Regionalplans Havelland-Fläming 3.0 der Regionalen Planungsgemeinschaft Havelland-Fläming



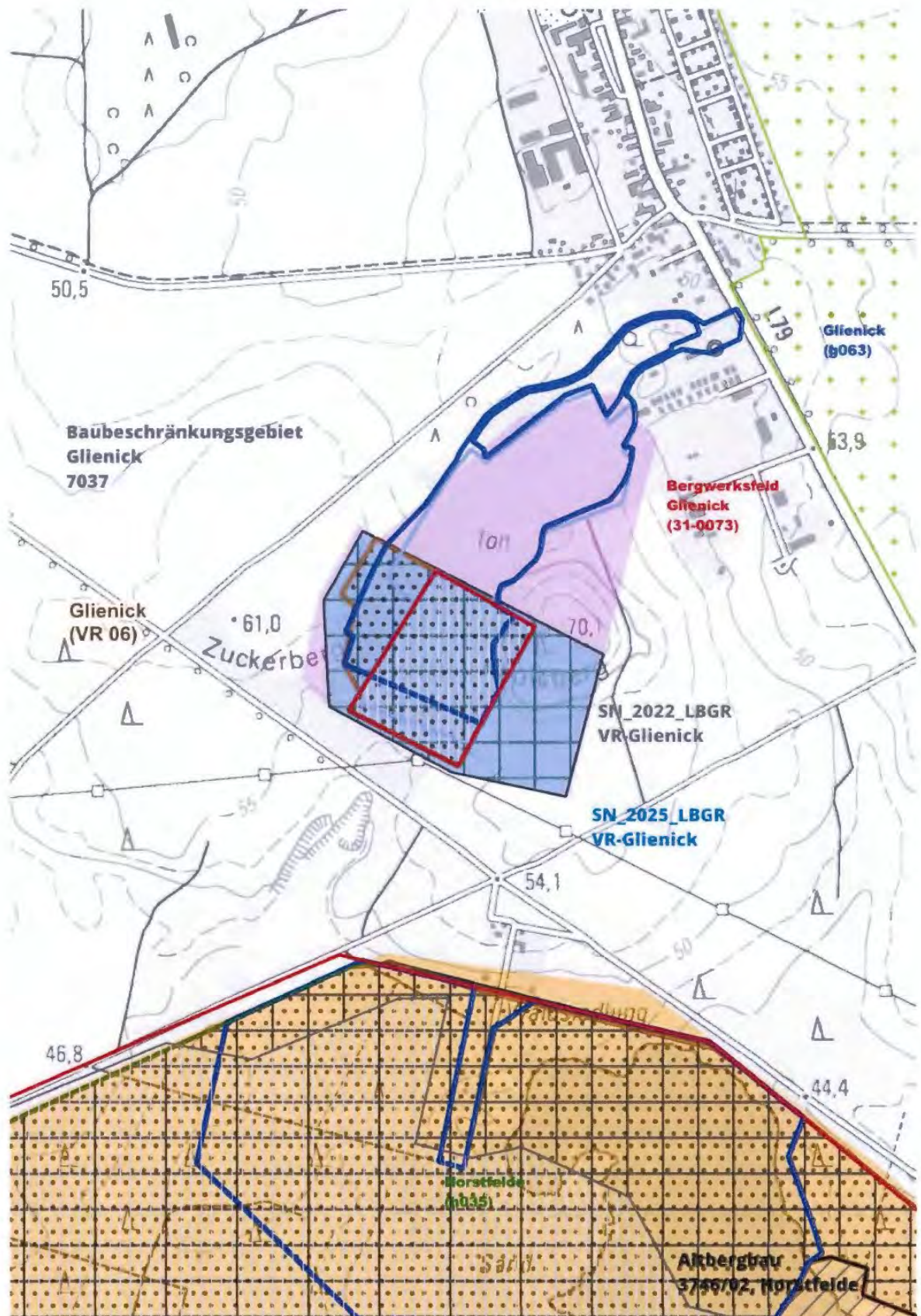


## 2. Entwurf des Regionalplans Havelland-Fläming 3.0 der Regionalen Planungsgemeinschaft Havelland-Fläming



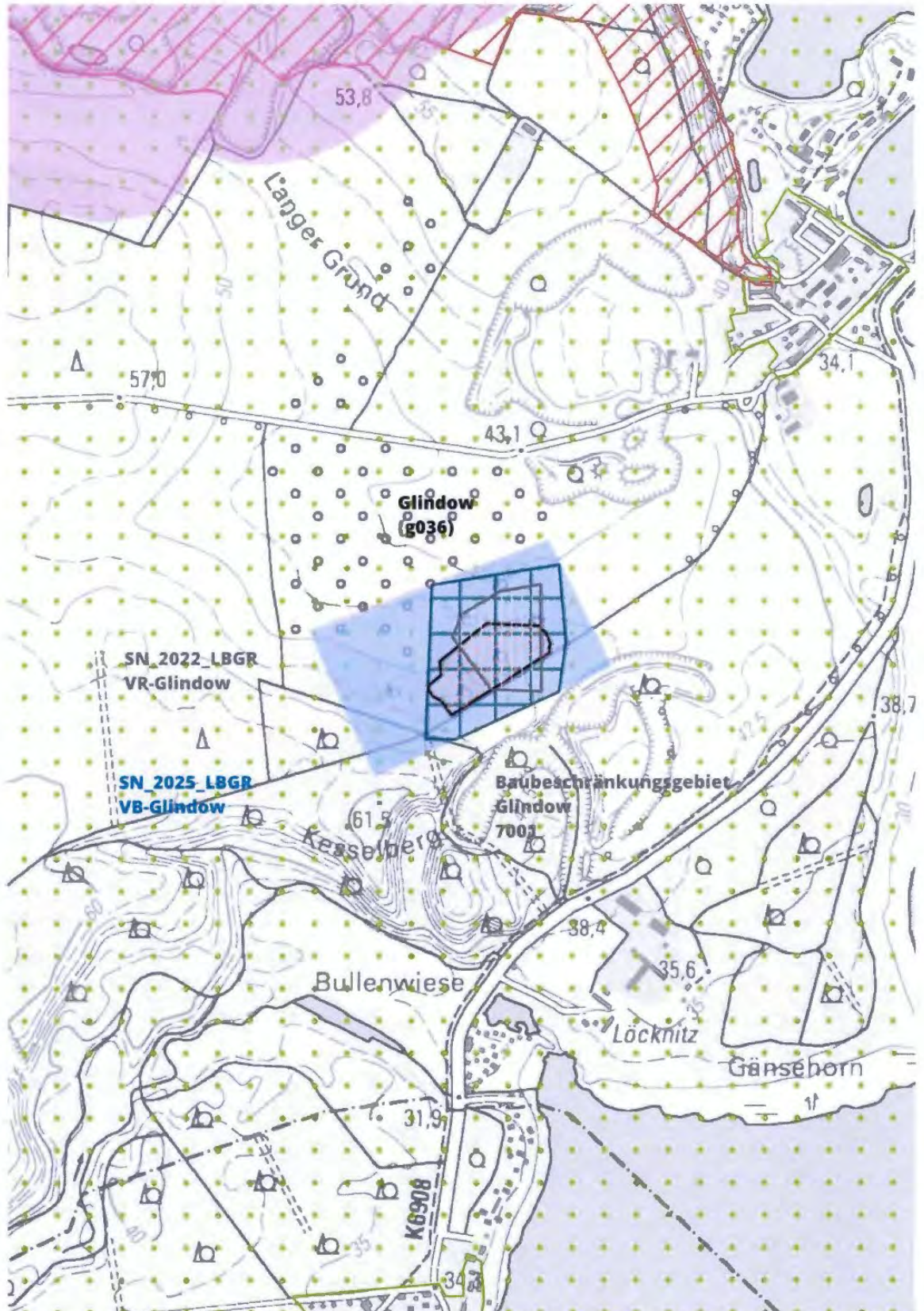


## 2. Entwurf des Regionalplans Havelland-Fläming 3.0 der Regionalen Planungsgemeinschaft Havelland-Fläming





## 2. Entwurf des Regionalplans Havelland-Fläming 3.0 der Regionalen Planungsgemeinschaft Havelland-Fläming

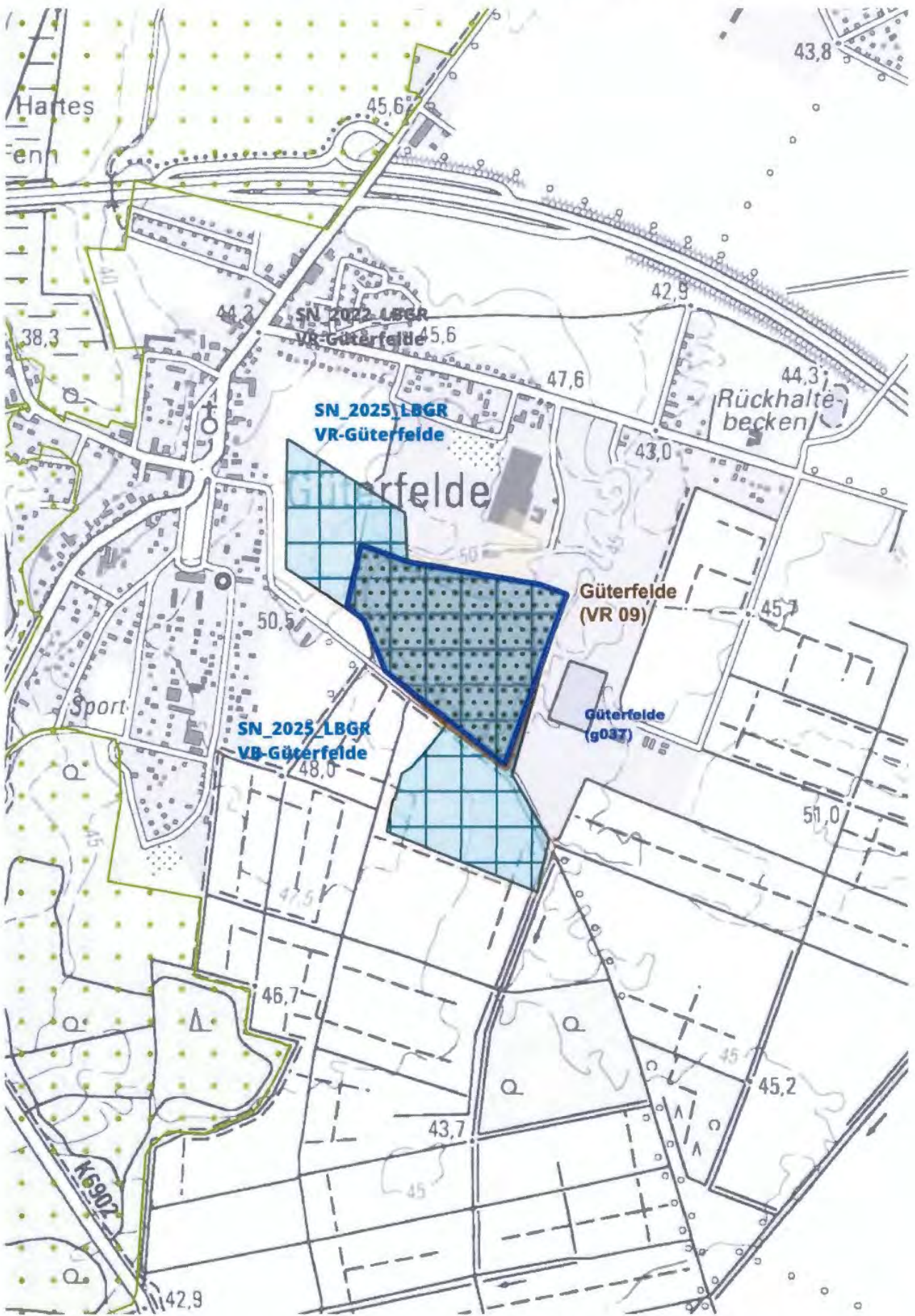




## 2. Entwurf des Regionalplans Havelland-Fläming 3.0 der Regionalen Planungsgemeinschaft Havelland-Fläming

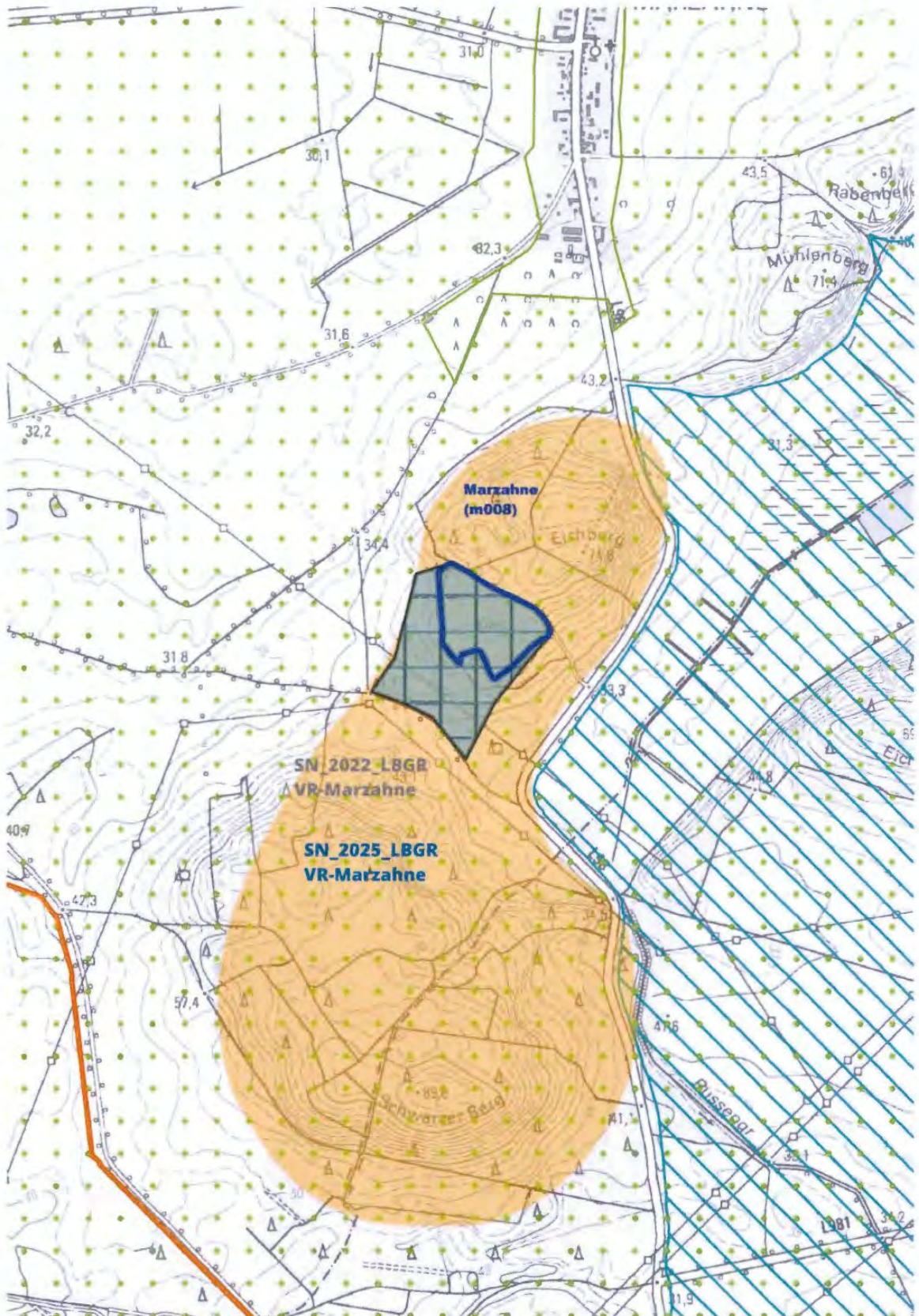




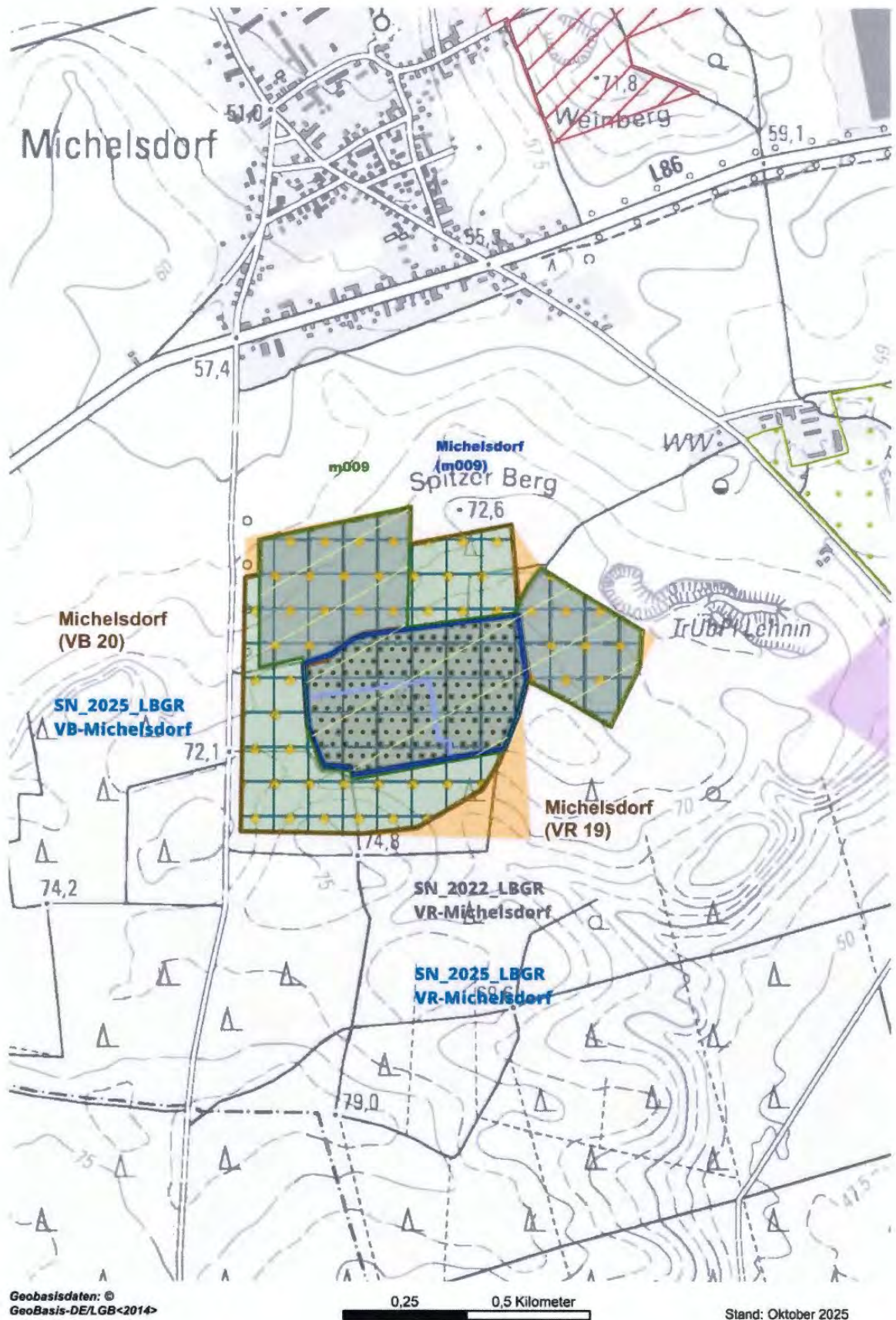




## 2. Entwurf des Regionalplans Havelland-Fläming 3.0 der Regionalen Planungsgemeinschaft Havelland-Fläming

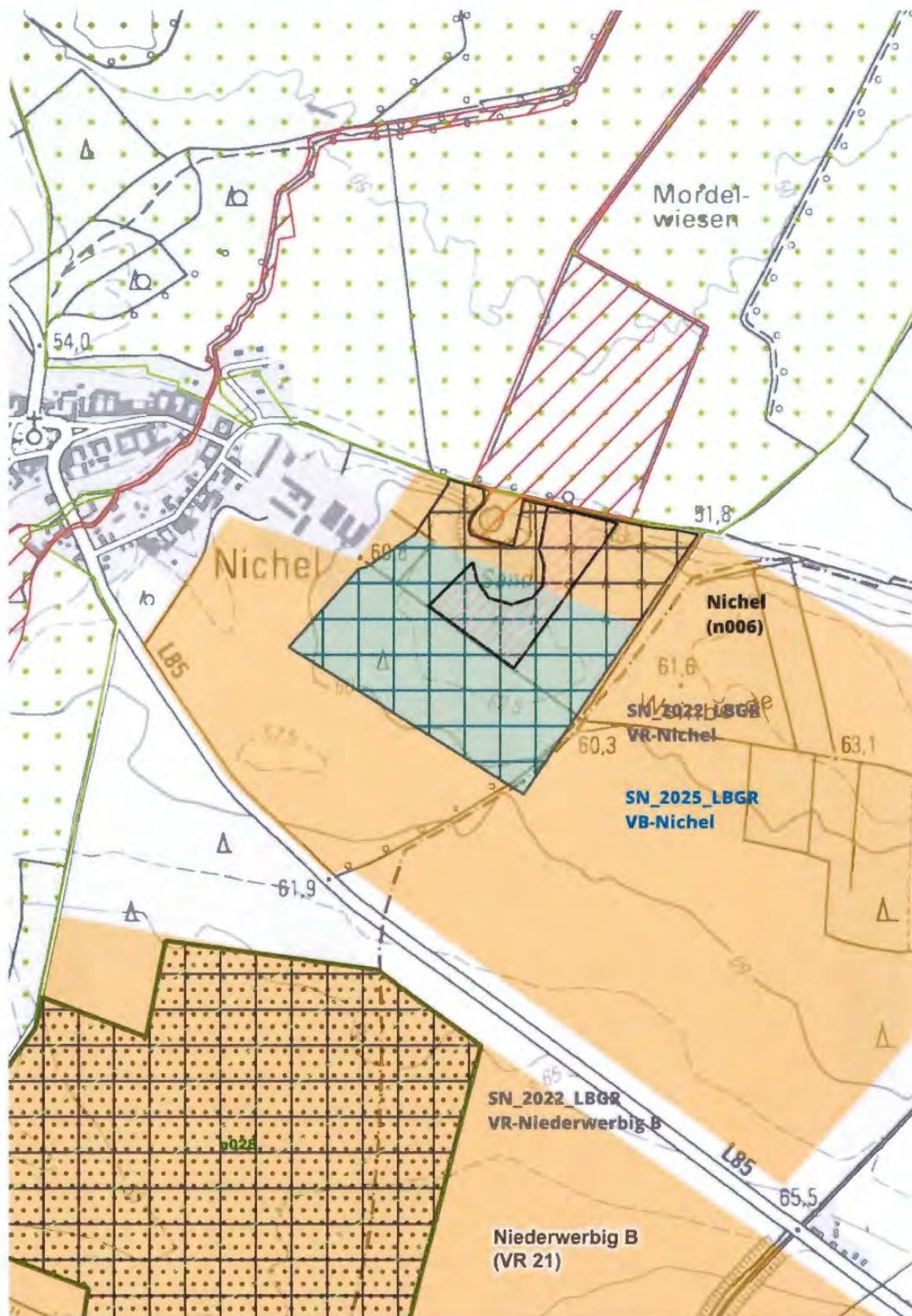






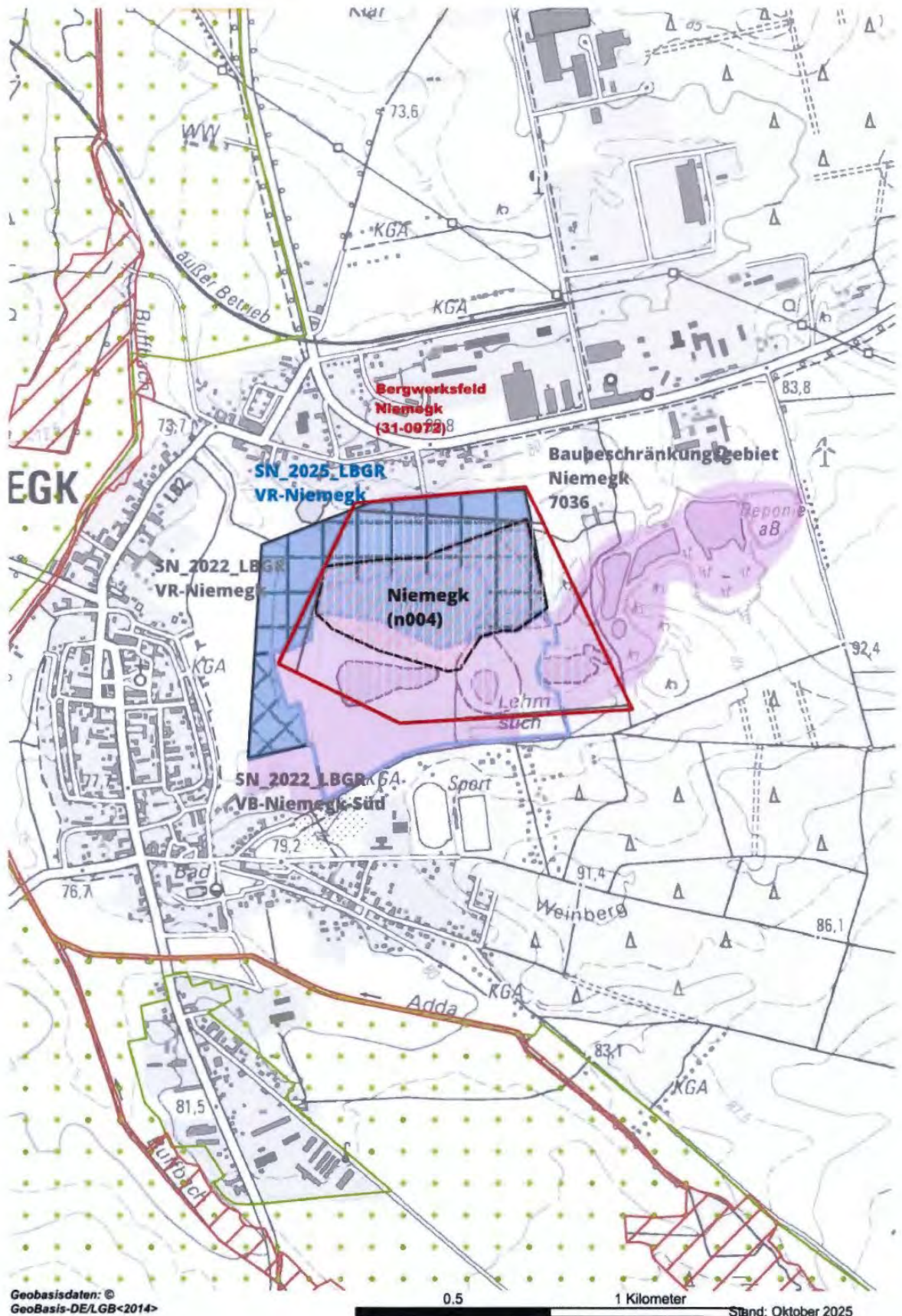


## 2. Entwurf des Regionalplans Havelland-Fläming 3.0 der Regionalen Planungsgemeinschaft Havelland-Fläming



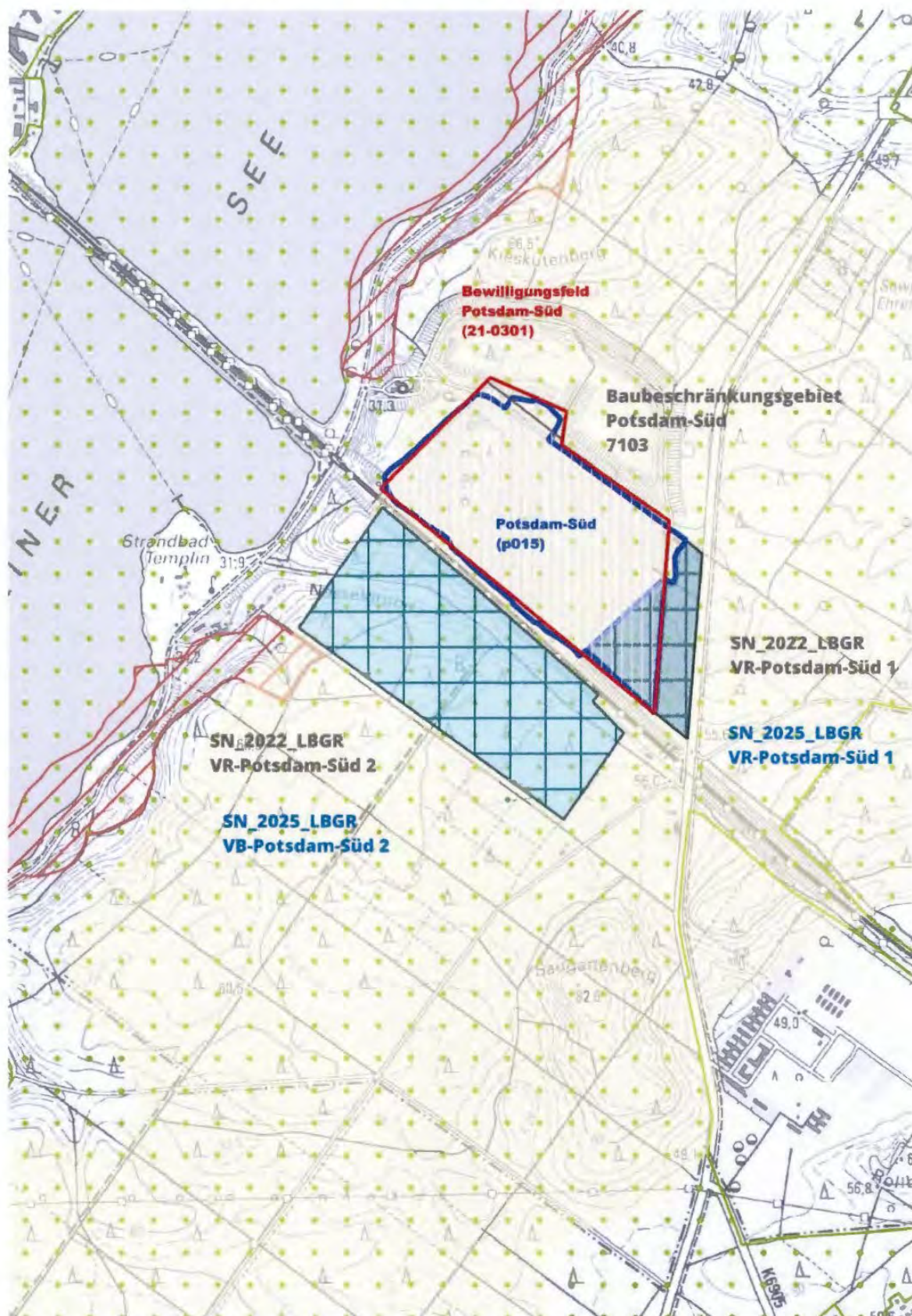


## 2. Entwurf des Regionalplans Havelland-Fläming 3.0 der Regionalen Planungsgemeinschaft Havelland-Fläming



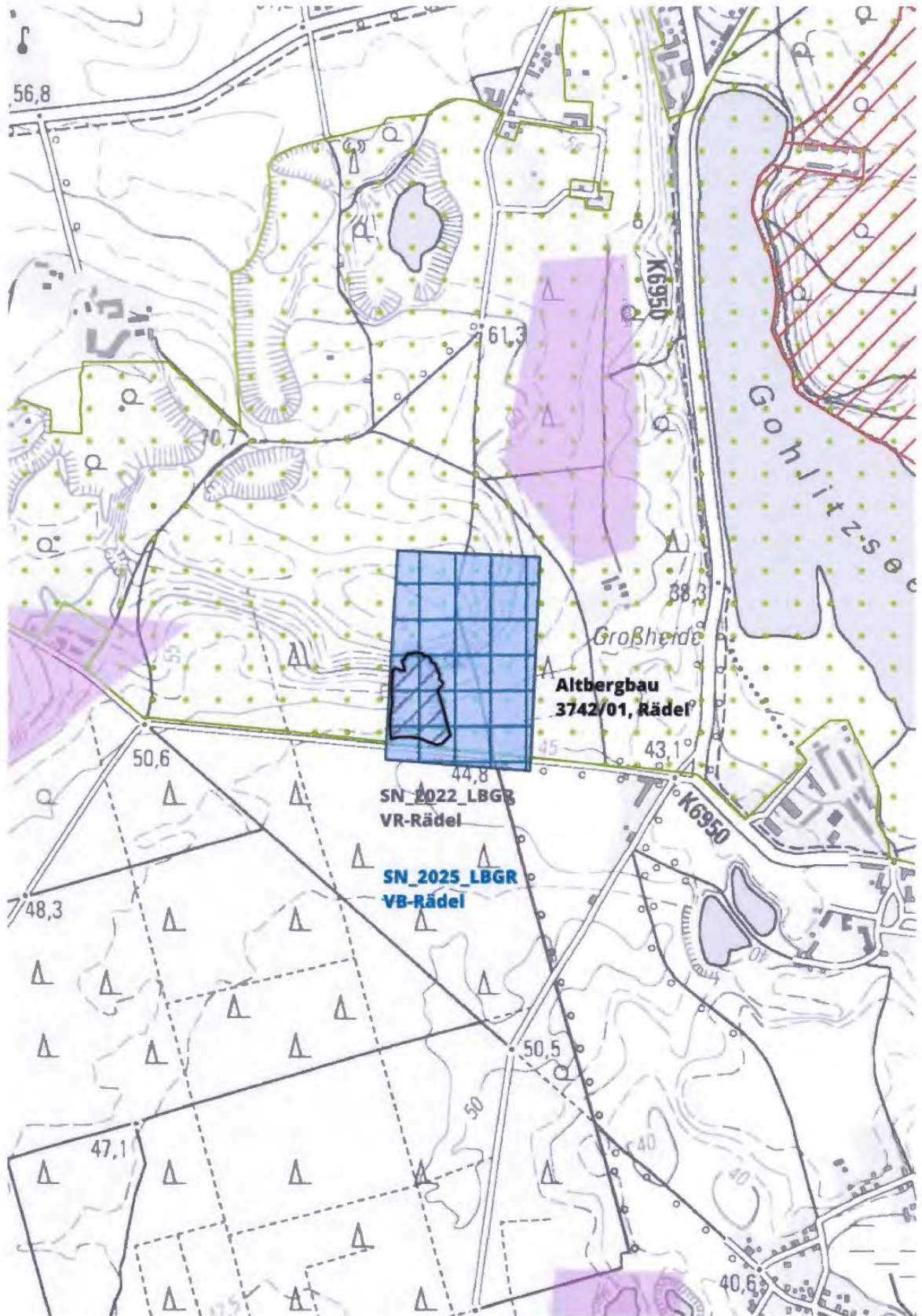


## 2. Entwurf des Regionalplans Havelland-Fläming 3.0 der Regionalen Planungsgemeinschaft Havelland-Fläming



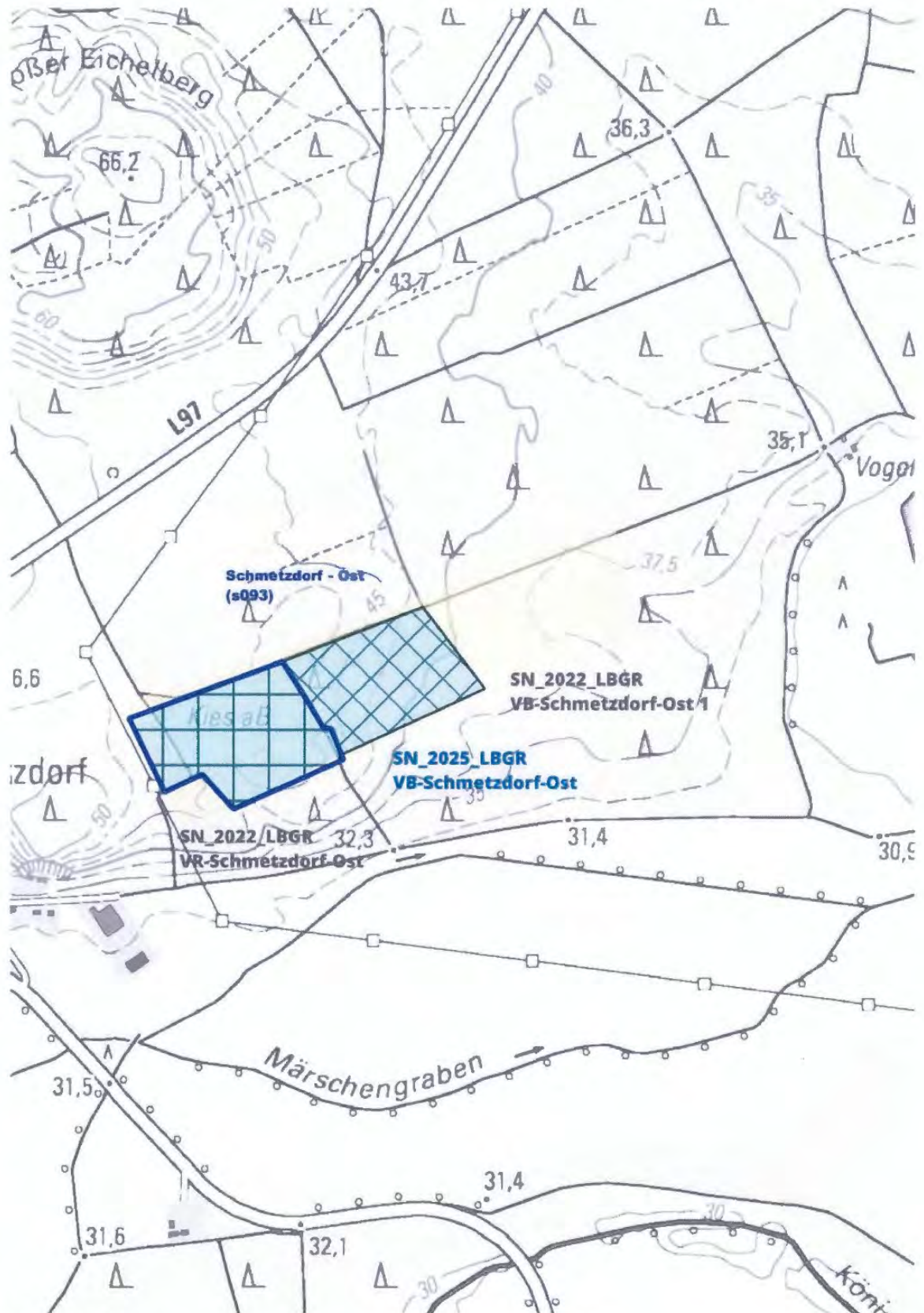


## 2. Entwurf des Regionalplans Havelland-Fläming 3.0 der Regionalen Planungsgemeinschaft Havelland-Fläming



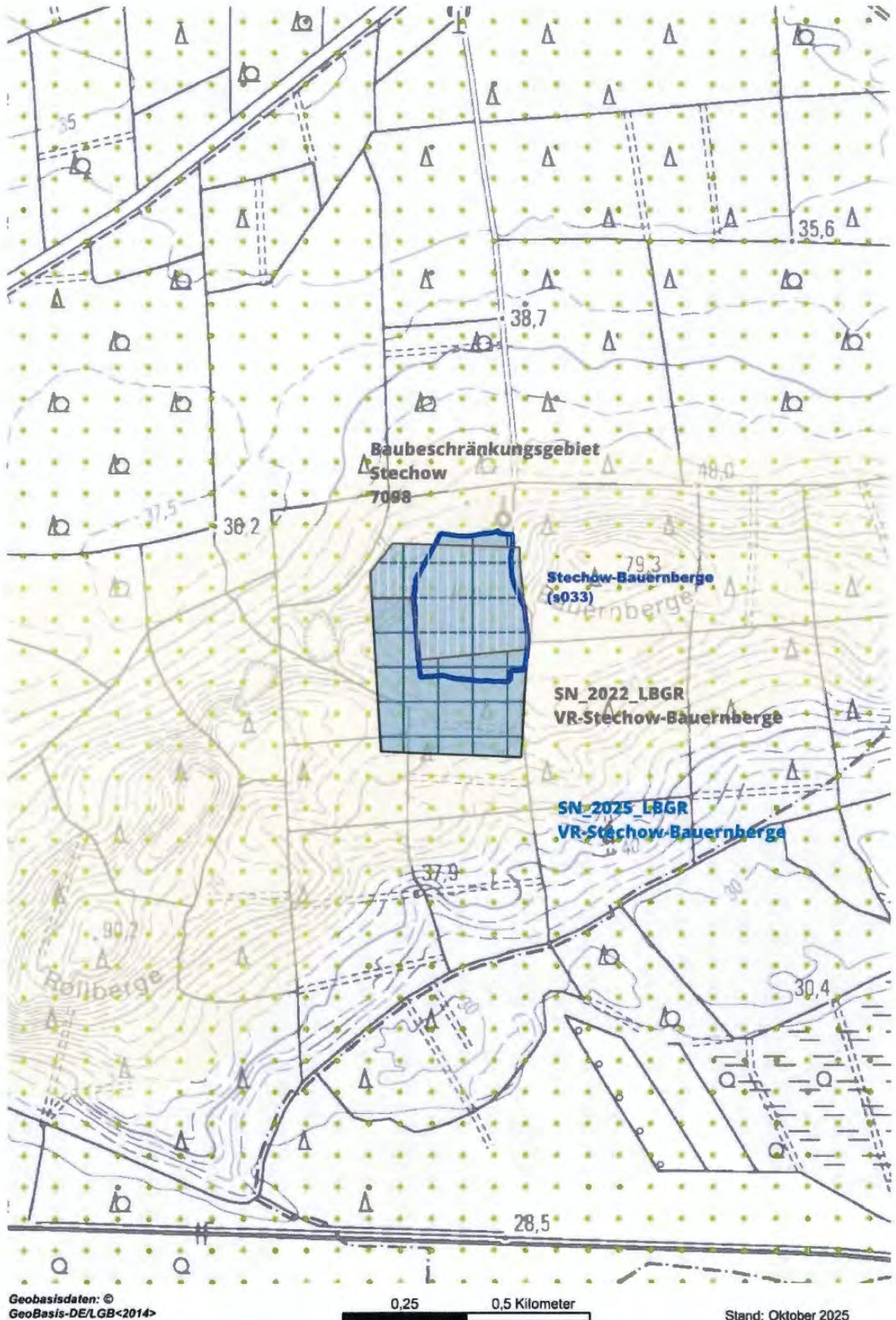


## 2. Entwurf des Regionalplans Havelland-Fläming 3.0 der Regionalen Planungsgemeinschaft Havelland-Fläming



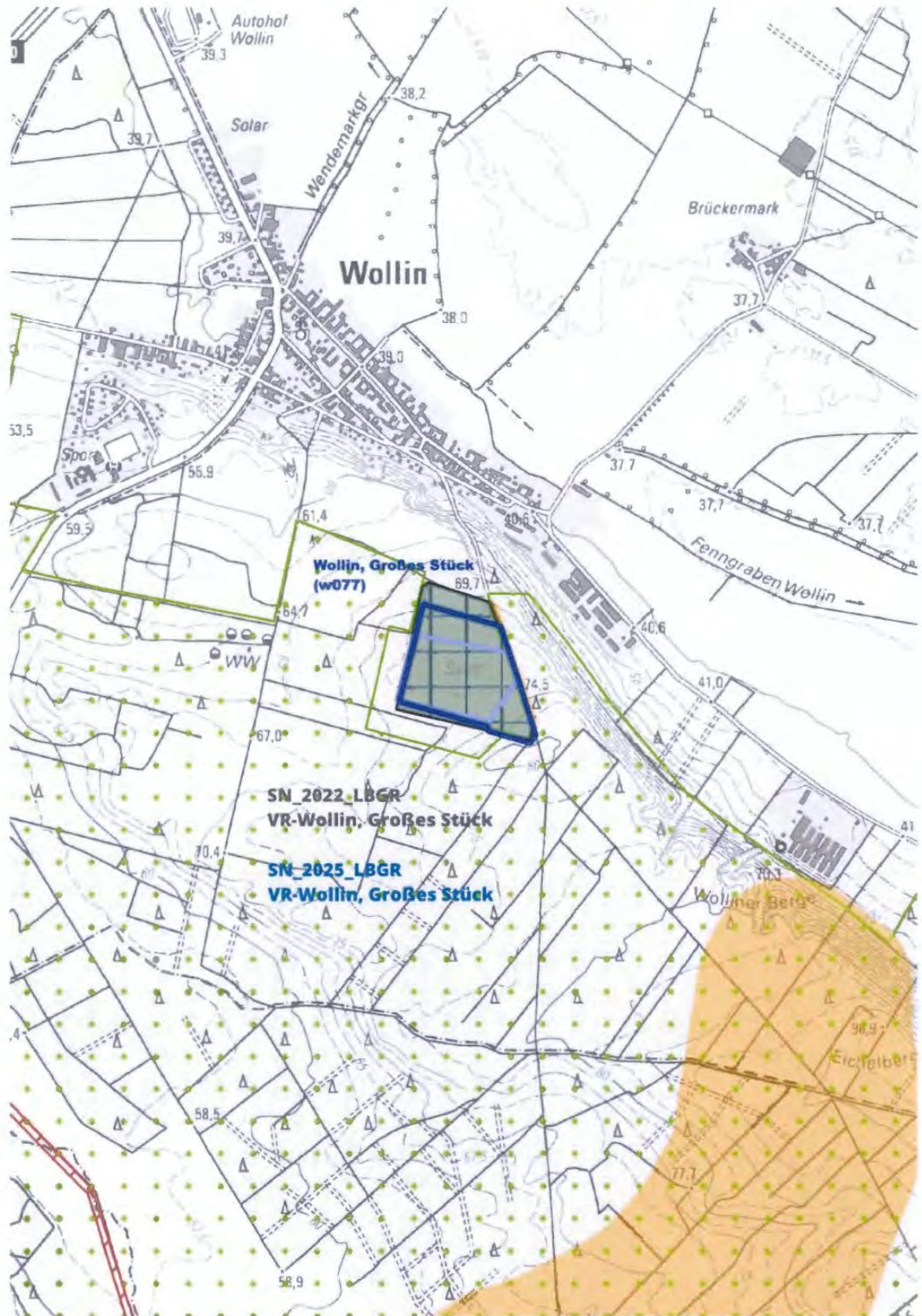


## 2. Entwurf des Regionalplans Havelland-Fläming 3.0 der Regionalen Planungsgemeinschaft Havelland-Fläming



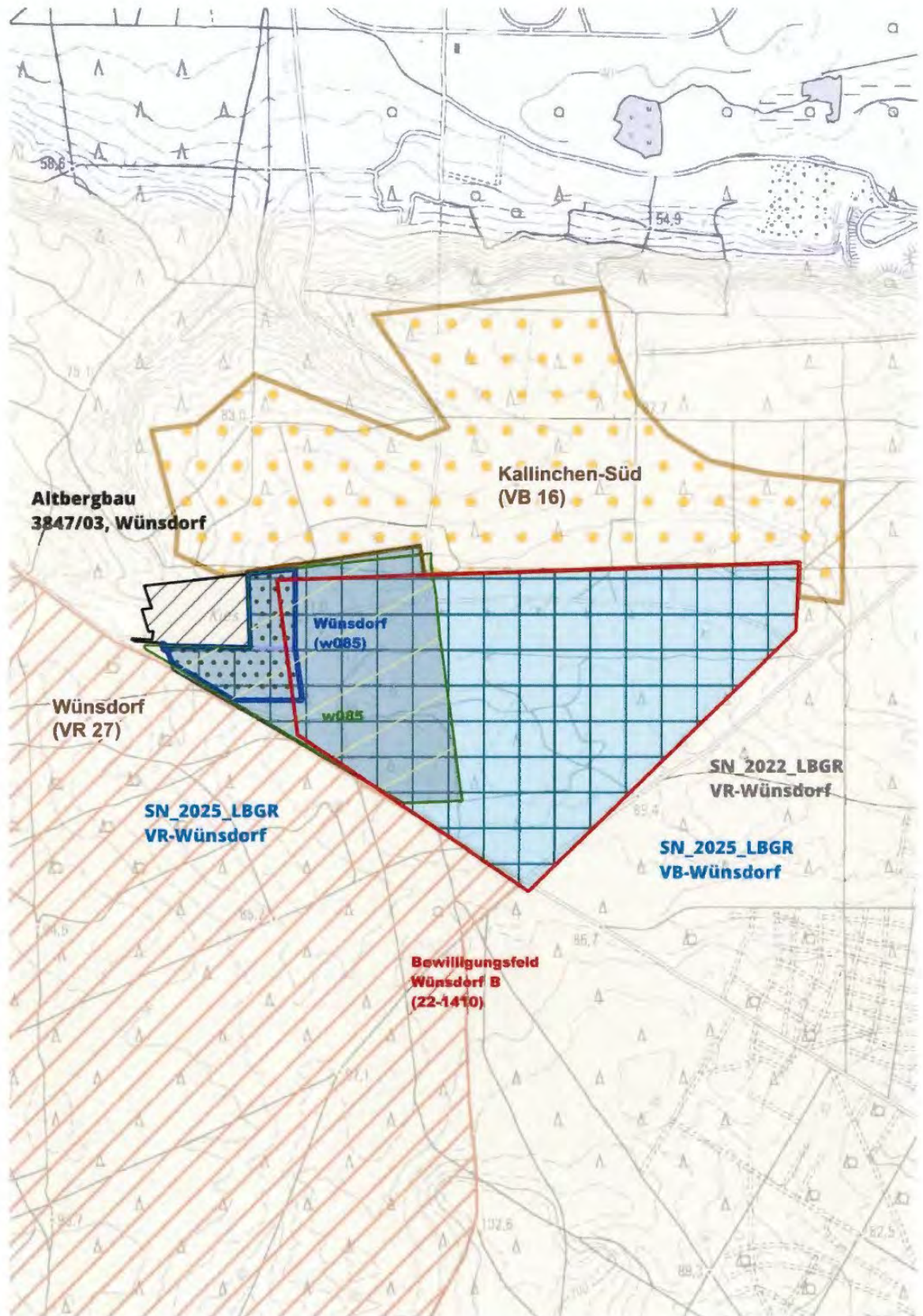


## 2. Entwurf des Regionalplans Havelland-Fläming 3.0 der Regionalen Planungsgemeinschaft Havelland-Fläming





## 2. Entwurf des Regionalplans Havelland-Fläming 3.0 der Regionalen Planungsgemeinschaft Havelland-Fläming





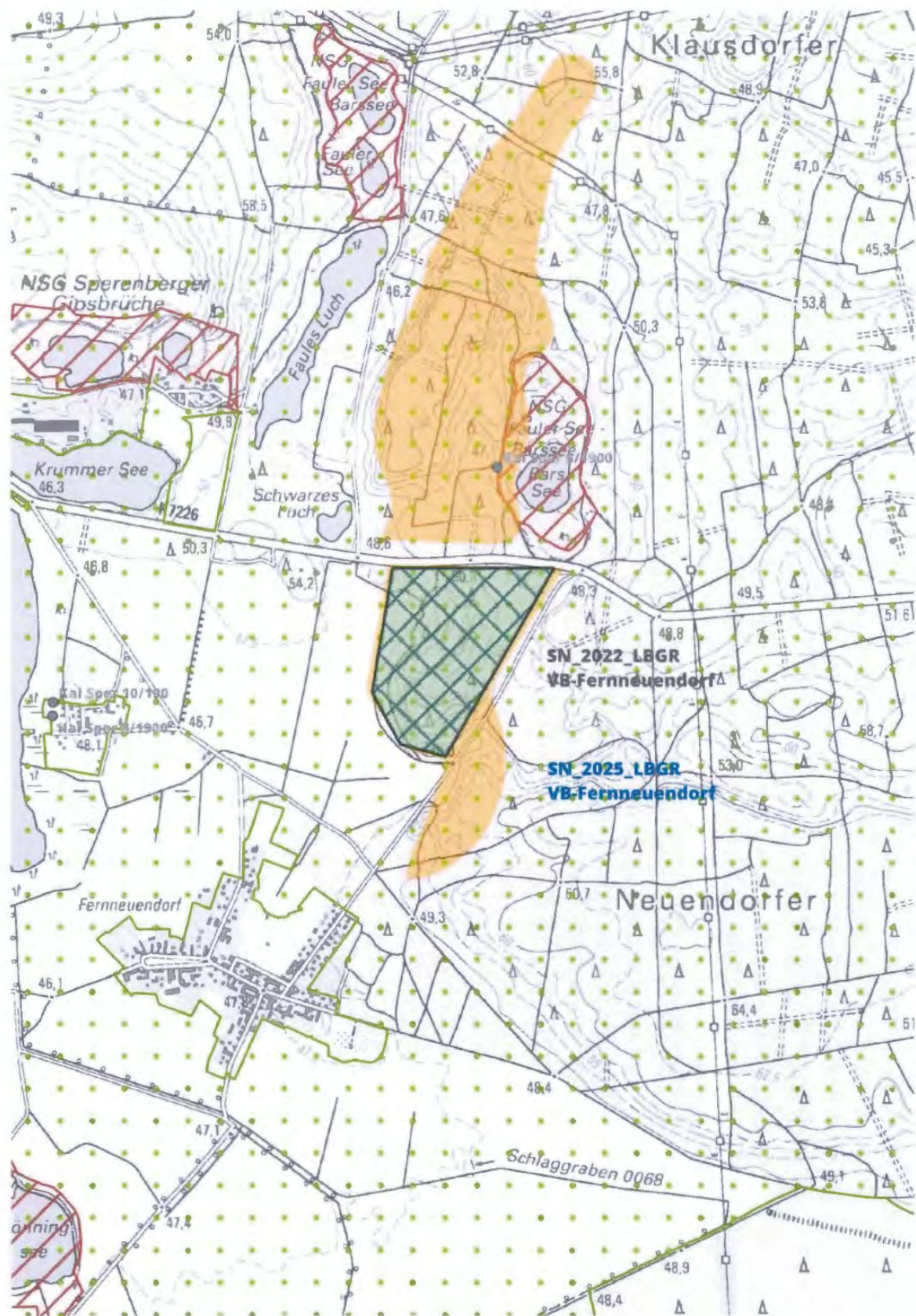
Topographic map of the Bendorf/Vehlener Berge area. The map shows various planning zones and geographical features. Key areas are highlighted:

- Bergwerksfeld Bendorf/Vehlener Berge (31-0089)**: A red-outlined area in the upper right.
- Baubeschränkungsgebiet Bendorf/Vehlener Berge 7045**: A yellow-outlined area in the center.
- Bendorf/Vehlener Berge (VB 01)**: A green hatched area in the center.
- SN 2022\_LBGR VB-Bendorf/Vehlener Berge**: A blue hatched area in the lower center.
- SN 2025\_LBGR VB-Bendorf/Vehlener Berge**: A blue hatched area in the lower right.

Other labels on the map include: Schlagenheimer Königsgg, Dunke, Möhlitzer Hauptg, Vehlener Hauptgraben, Vehlener Grenzgraben, Vehlener, Pelzgraben, L96, and various elevation points (e.g., 30.4, 30.9, 31.4, 31.9, 32.3, 32.6, 32.7, 32.8, 33.0, 33.7, 34.1, 34.2, 34.5, 34.7, 35.0).

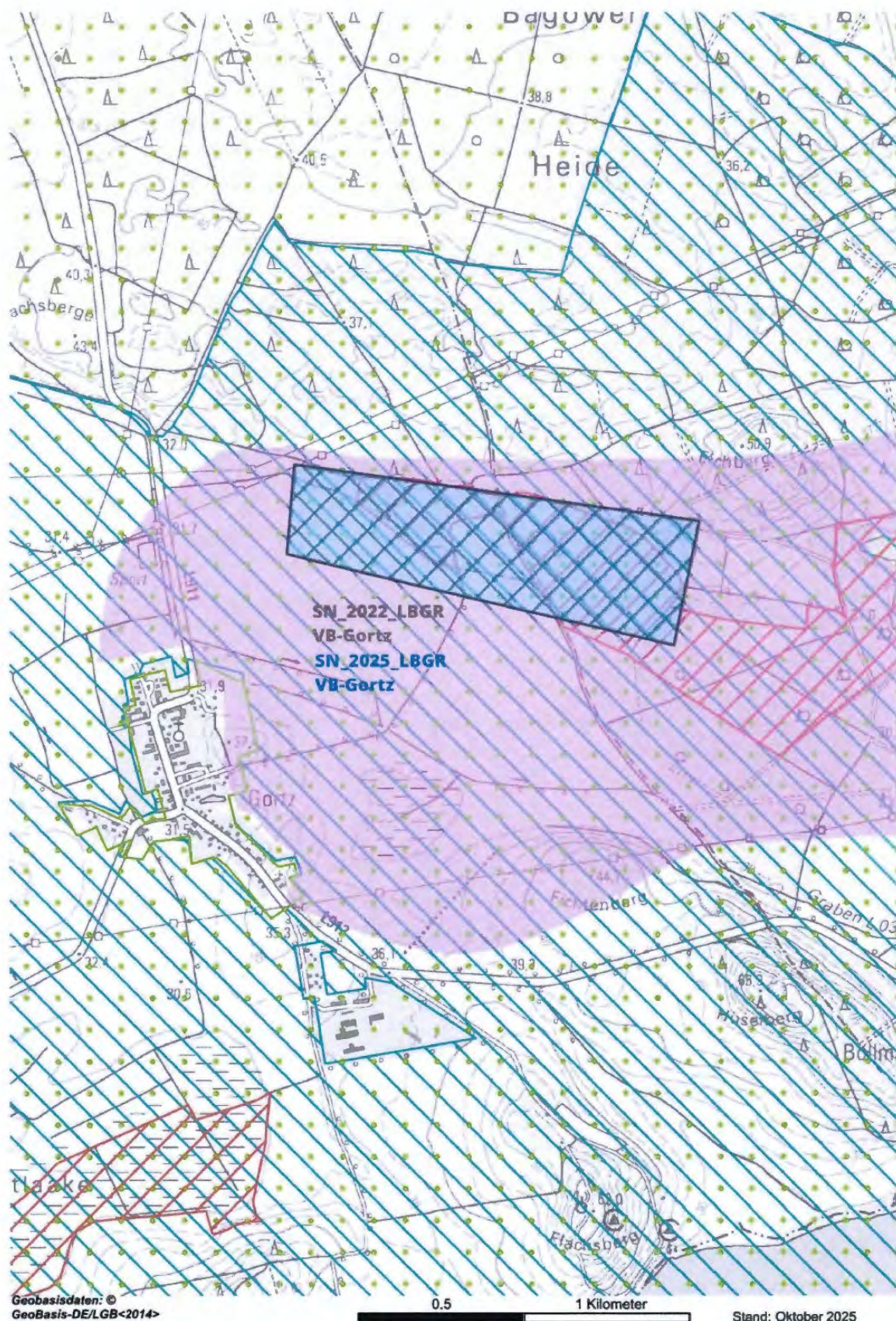


## 2. Entwurf des Regionalplans Havelland-Fläming 3.0 der Regionalen Planungsgemeinschaft Havelland-Fläming



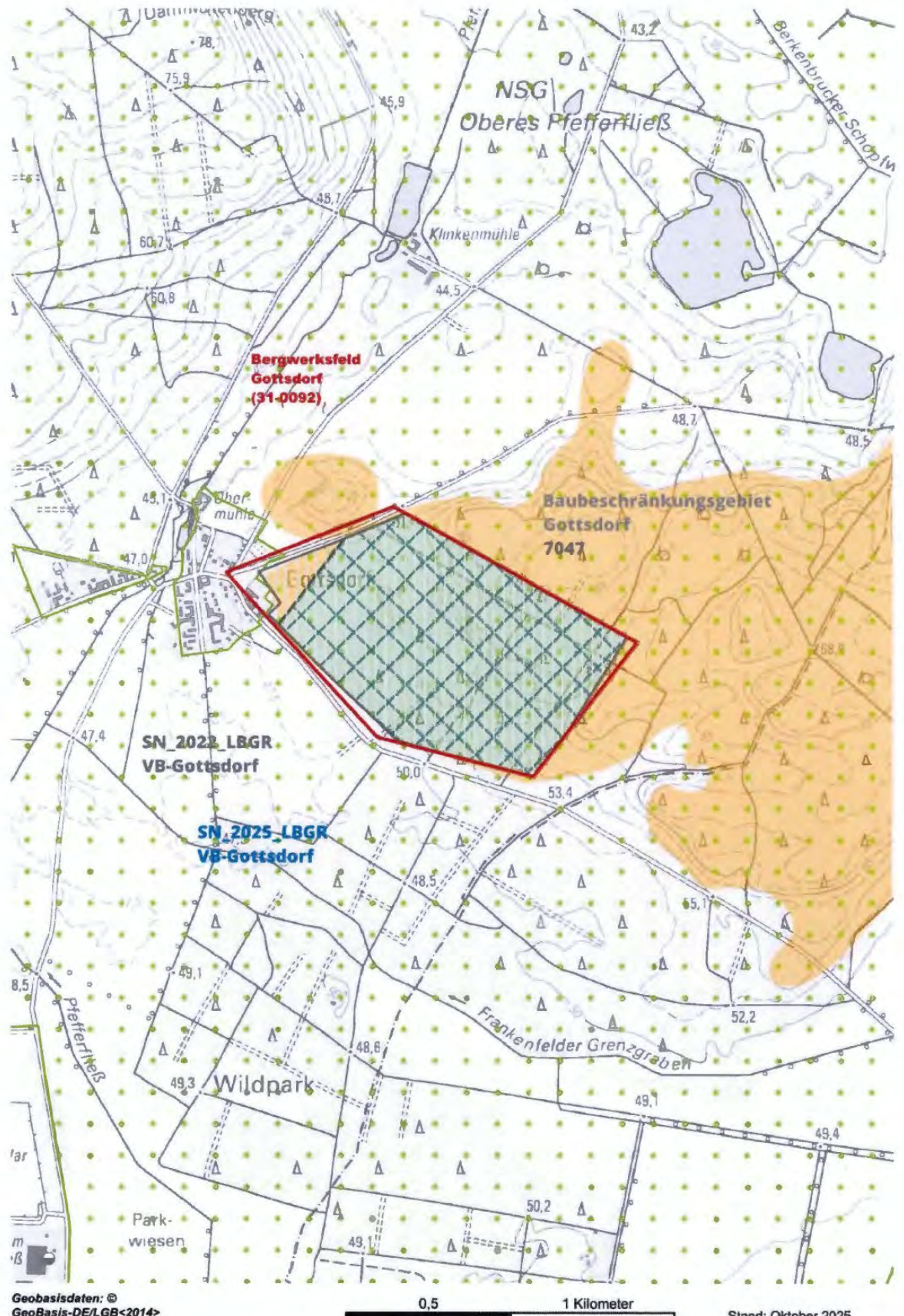


## 2. Entwurf des Regionalplans Havelland-Fläming 3.0 der Regionalen Planungsgemeinschaft Havelland-Fläming



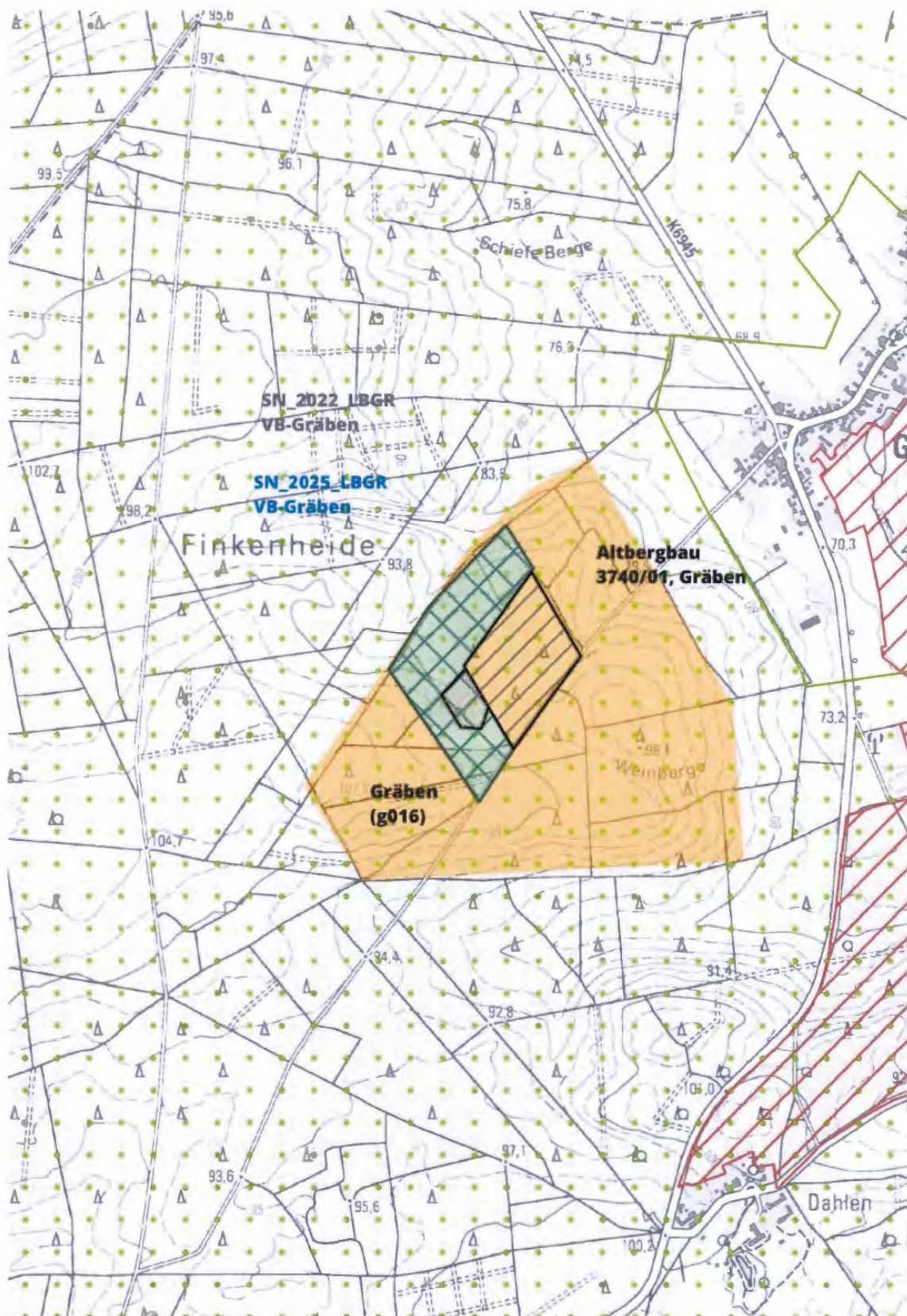


## 2. Entwurf des Regionalplans Havelland-Fläming 3.0 der Regionalen Planungsgemeinschaft Havelland-Fläming



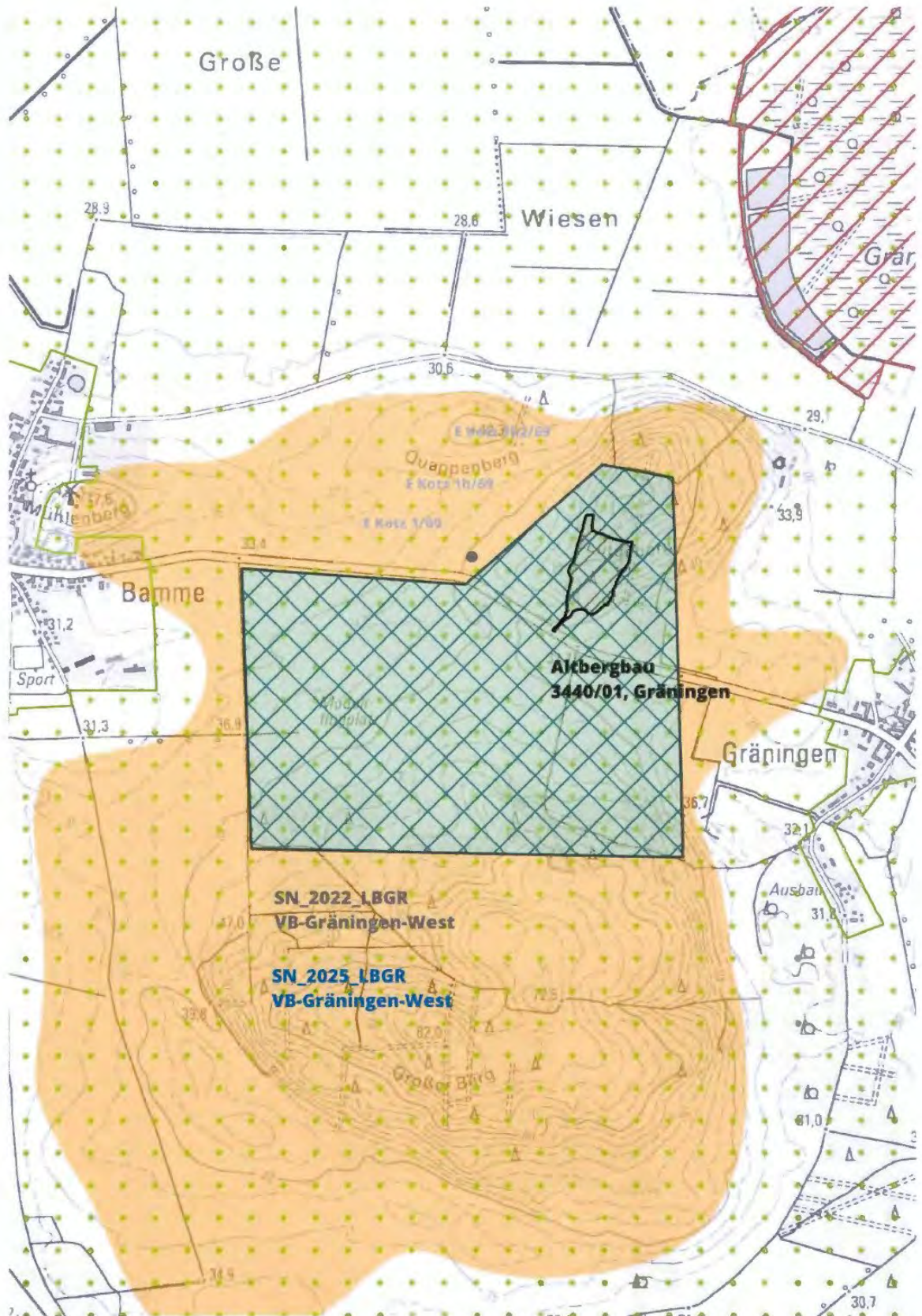


## 2. Entwurf des Regionalplans Havelland-Fläming 3.0 der Regionalen Planungsgemeinschaft Havelland-Fläming



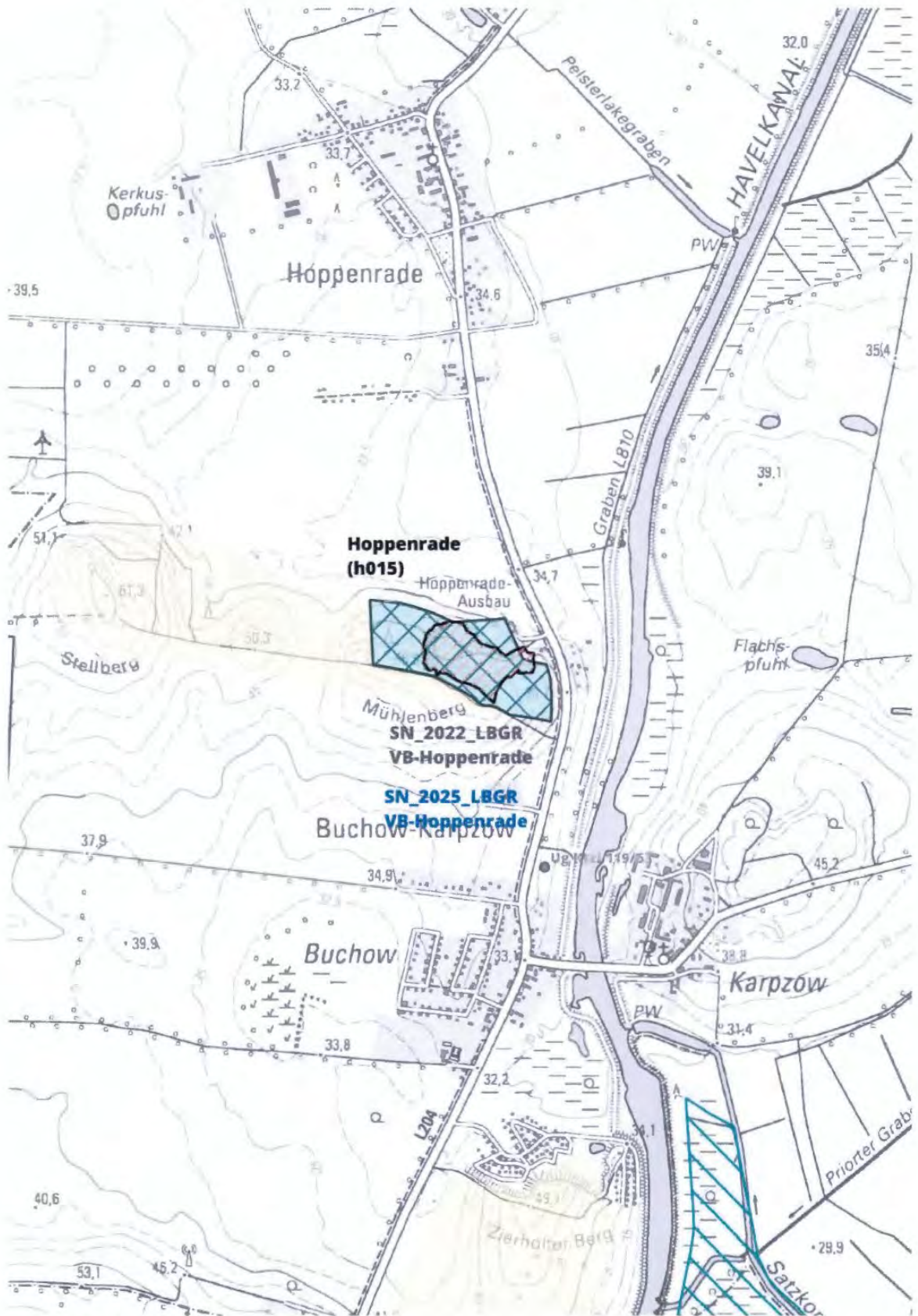


## 2. Entwurf des Regionalplans Havelland-Fläming 3.0 der Regionalen Planungsgemeinschaft Havelland-Fläming



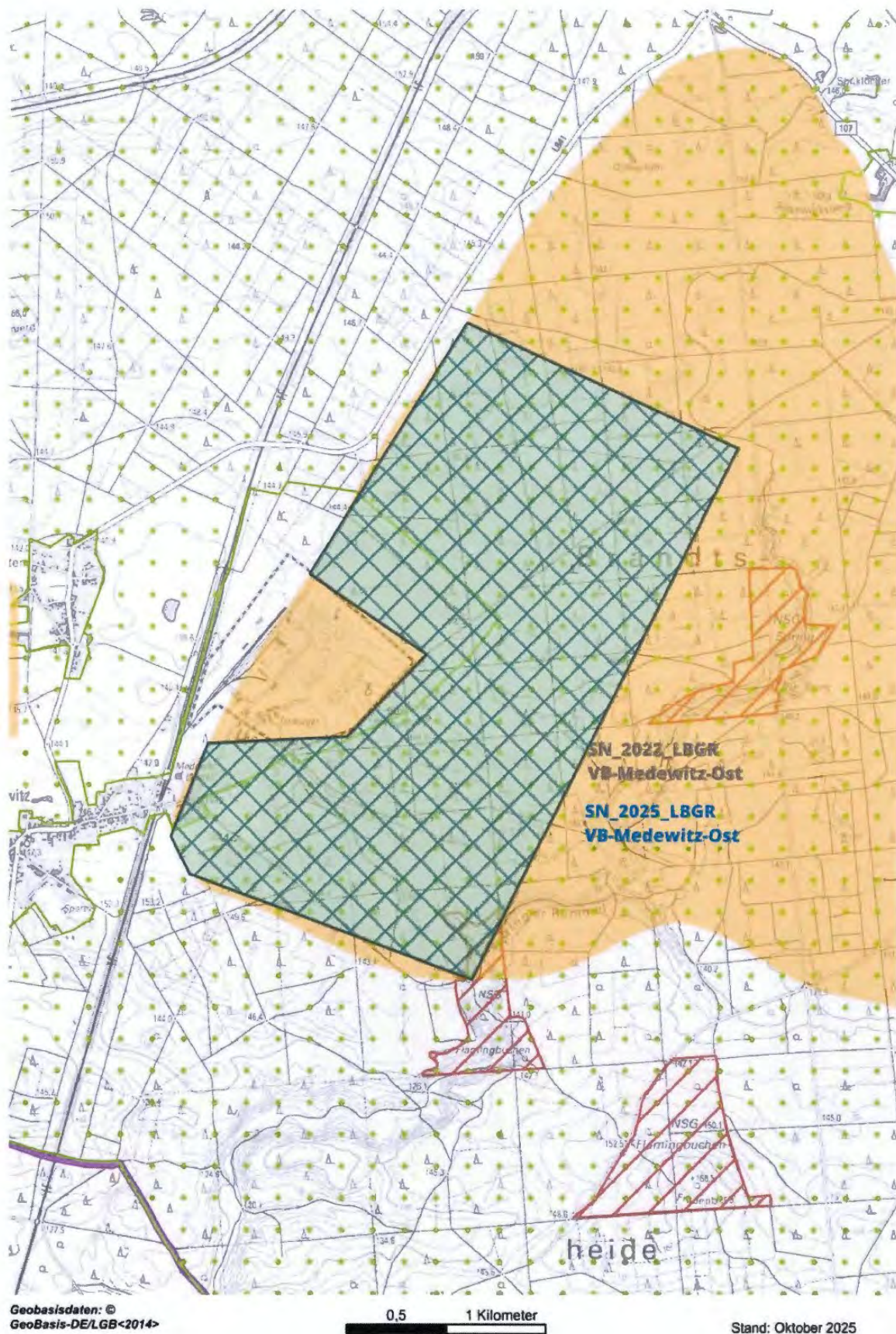


## 2. Entwurf des Regionalplans Havelland-Fläming 3.0 der Regionalen Planungsgemeinschaft Havelland-Fläming



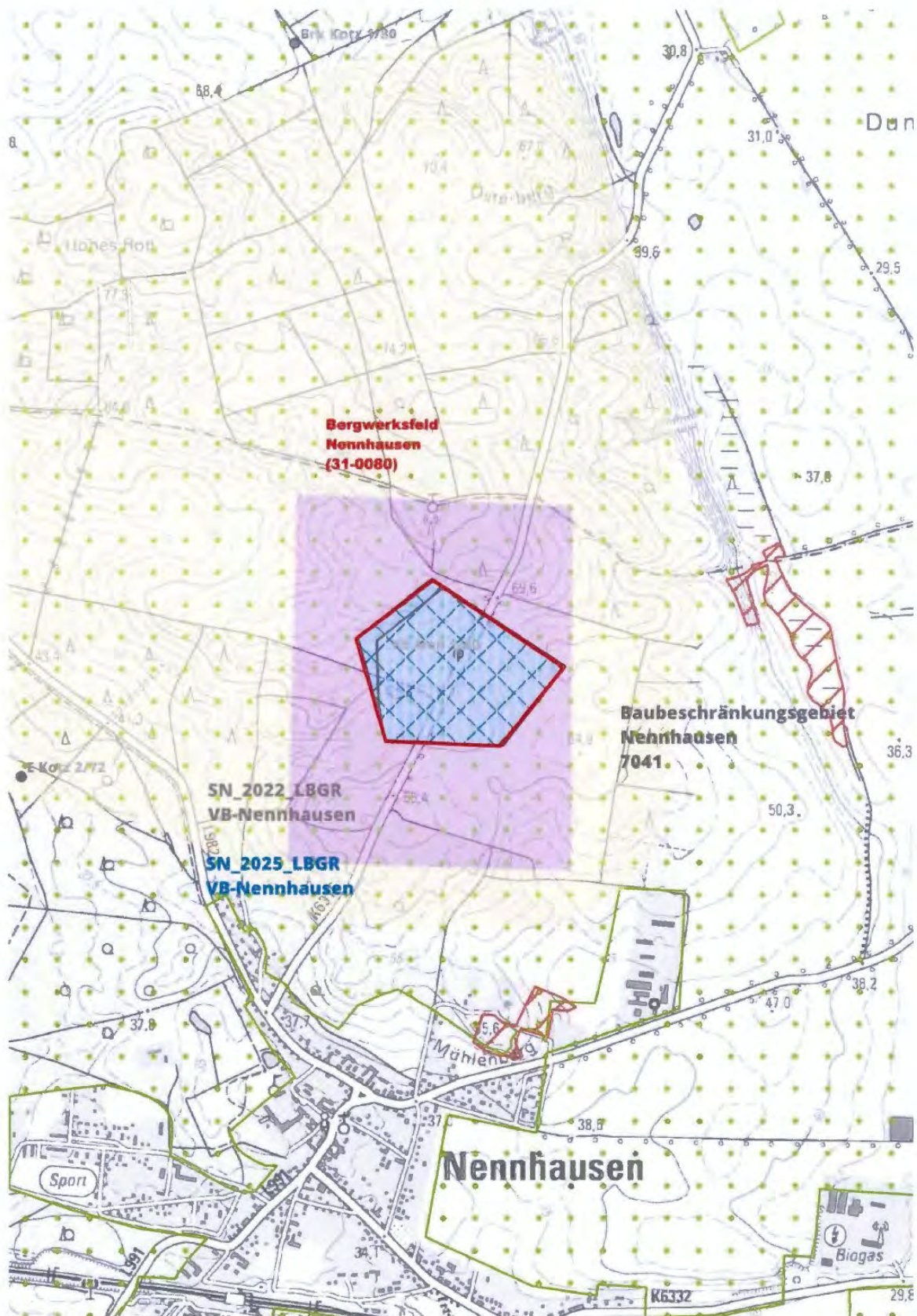


## 2. Entwurf des Regionalplans Havelland-Fläming 3.0 der Regionalen Planungsgemeinschaft Havelland-Fläming



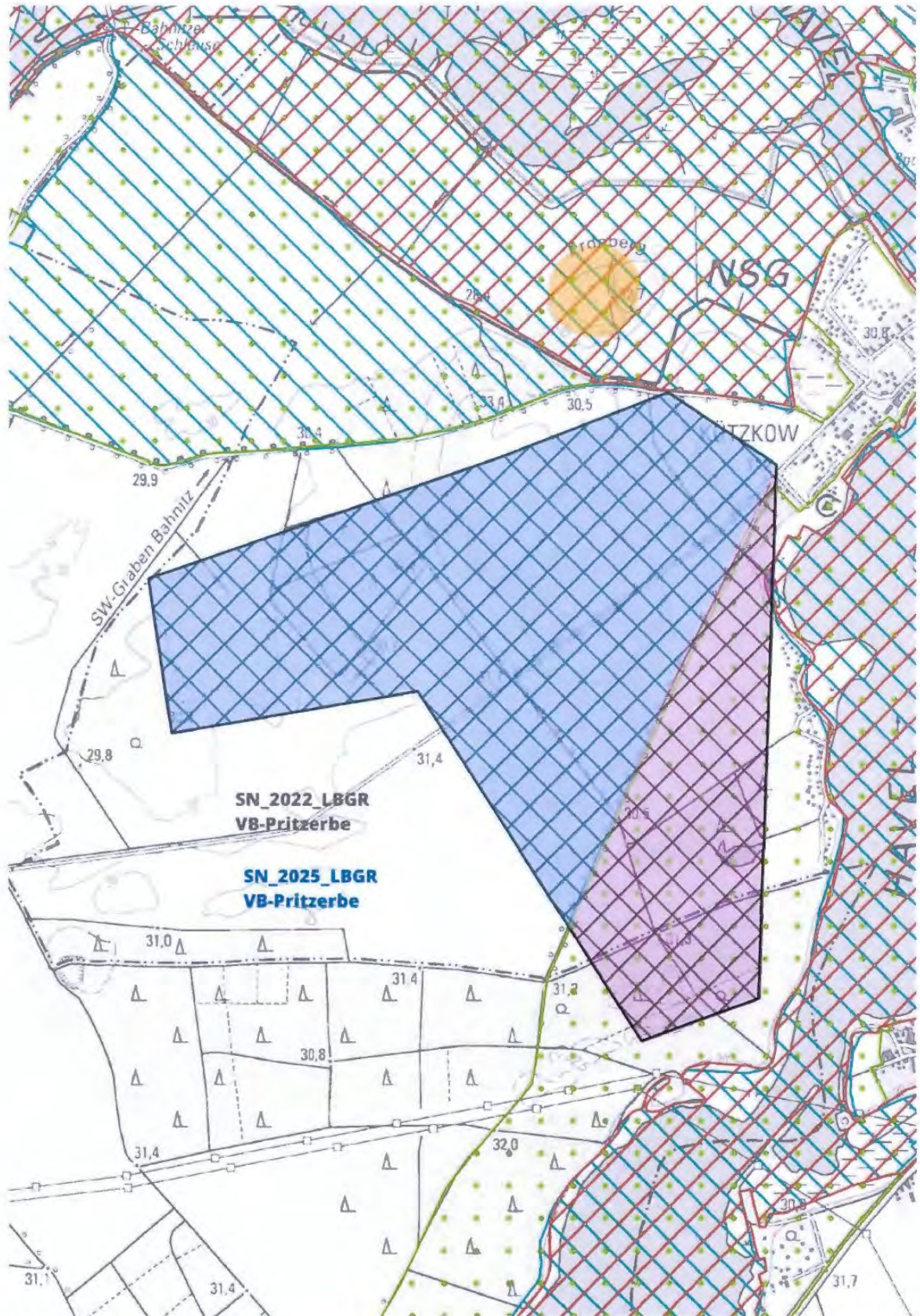


## 2. Entwurf des Regionalplans Havelland-Fläming 3.0 der Regionalen Planungsgemeinschaft Havelland-Fläming



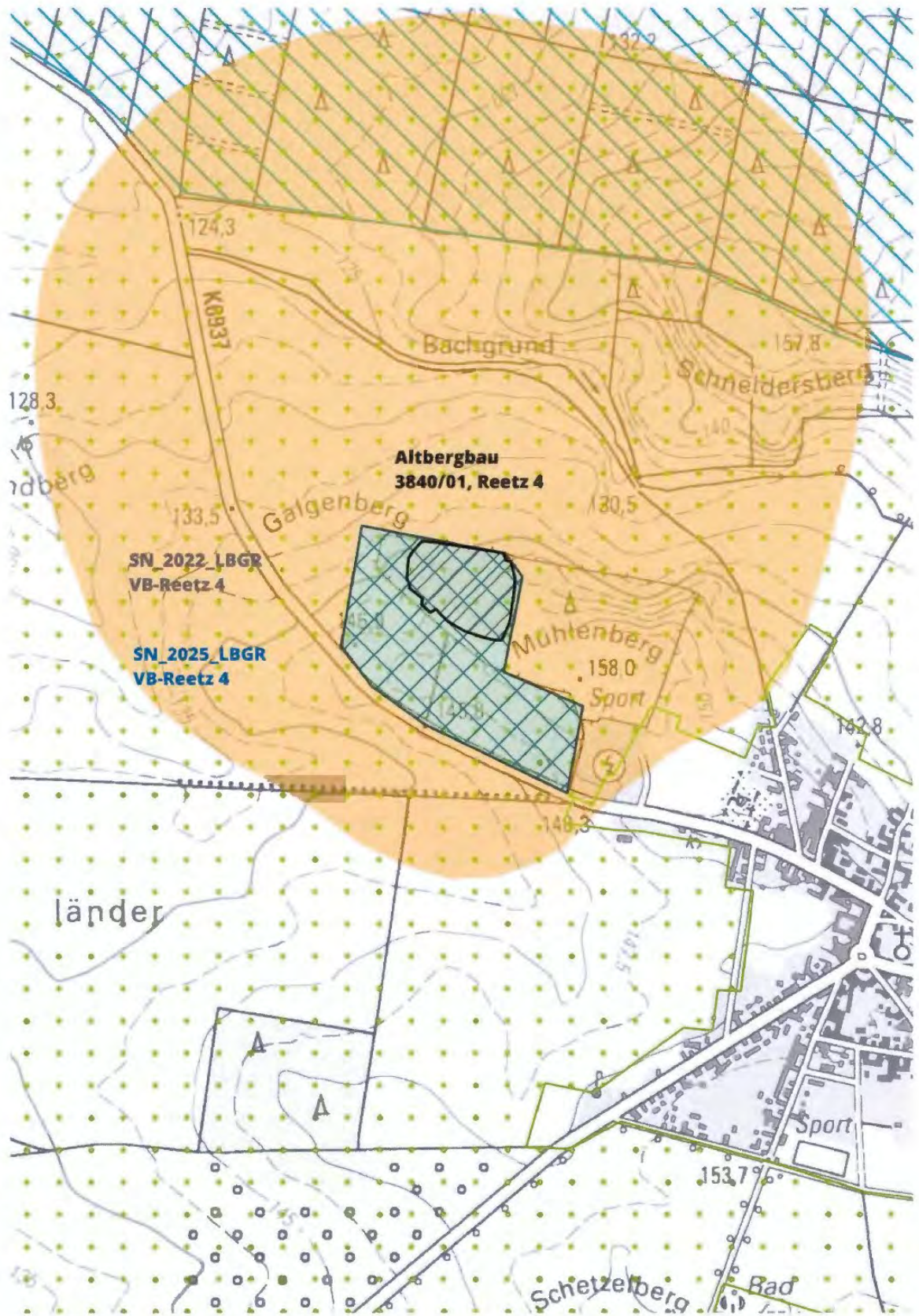


## 2. Entwurf des Regionalplans Havelland-Fläming 3.0 der Regionalen Planungsgemeinschaft Havelland-Fläming





## 2. Entwurf des Regionalplans Havelland-Fläming 3.0 der Regionalen Planungsgemeinschaft Havelland-Fläming





**Bergwerksfeld  
Reetz  
(81-0075)**

**Reetz  
(r007)**

**Montagebau Reetz  
(r007)**

**Baubeschränkungsgebiet  
Reetz  
7039**

**SN\_2022\_LBGR  
VR-Reetz-Nord**

**SN\_2022\_LBGR  
VB-Reetz-Süd**

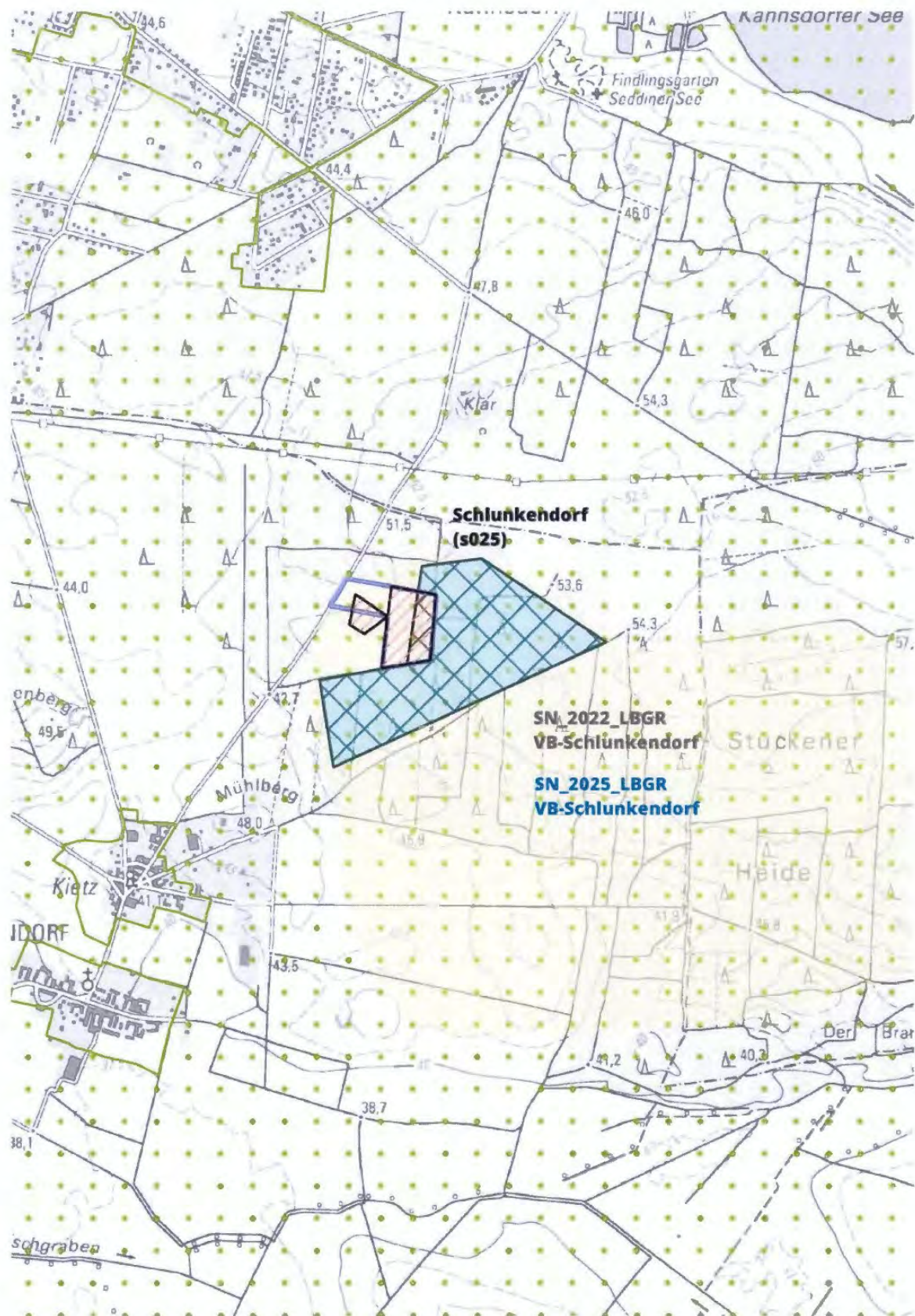
**SN\_2025\_LBGR  
VB-Reetz-Süd**

Geobasisdaten: ©  
GeoBasis-DE/LGB<2014>

Stand: Oktober 2025

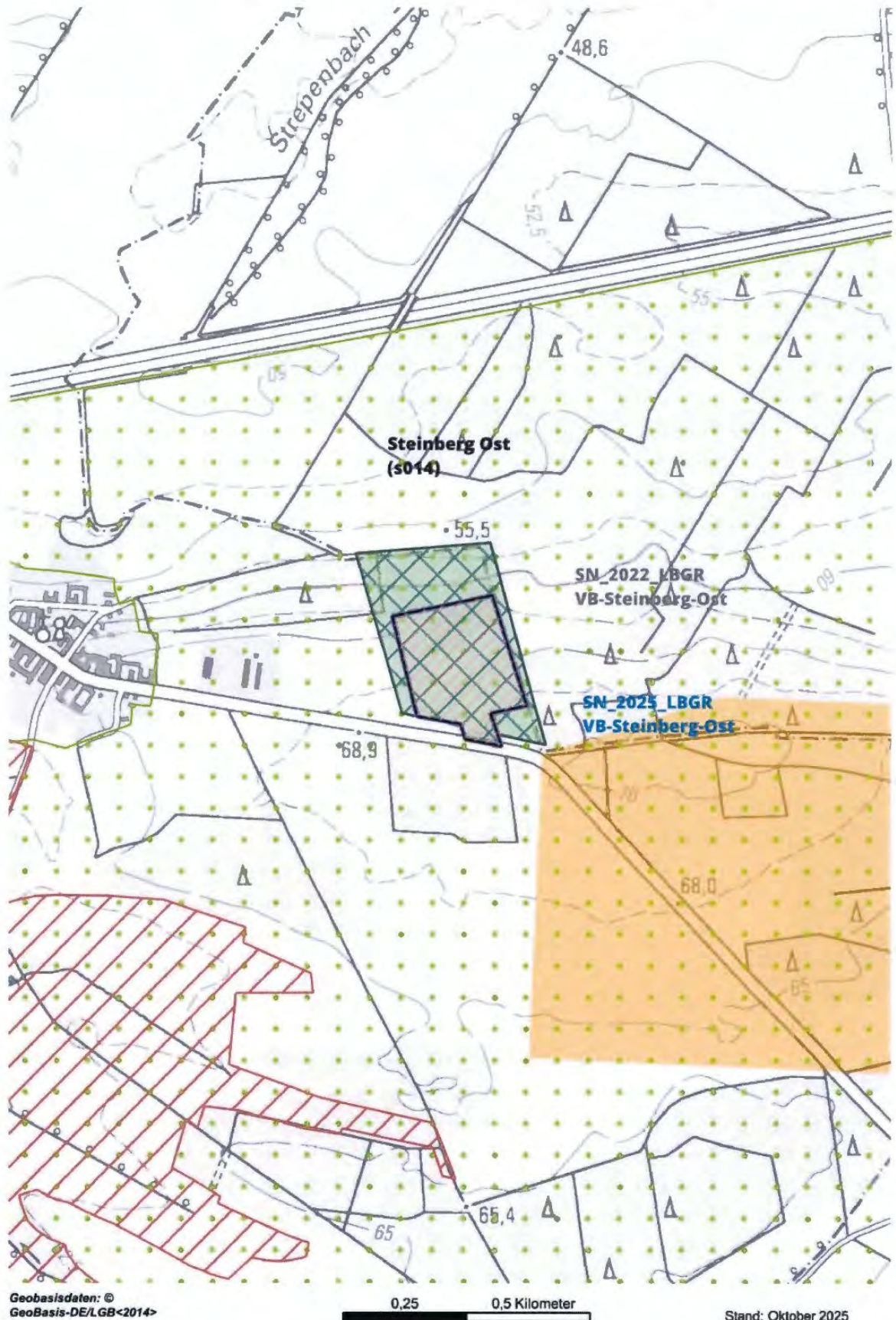


## 2. Entwurf des Regionalplans Havelland-Fläming 3.0 der Regionalen Planungsgemeinschaft Havelland-Fläming



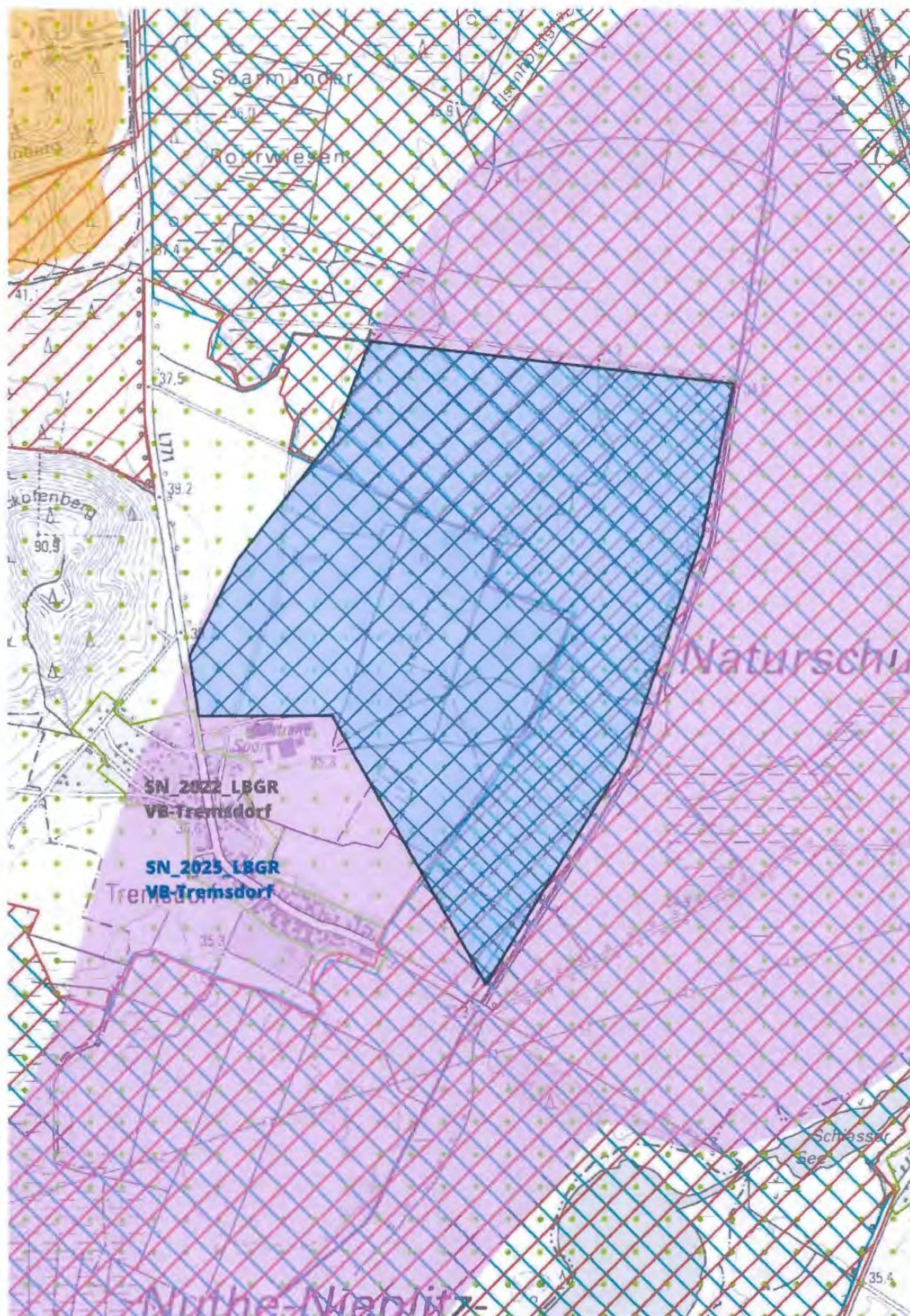


## 2. Entwurf des Regionalplans Havelland-Fläming 3.0 der Regionalen Planungsgemeinschaft Havelland-Fläming



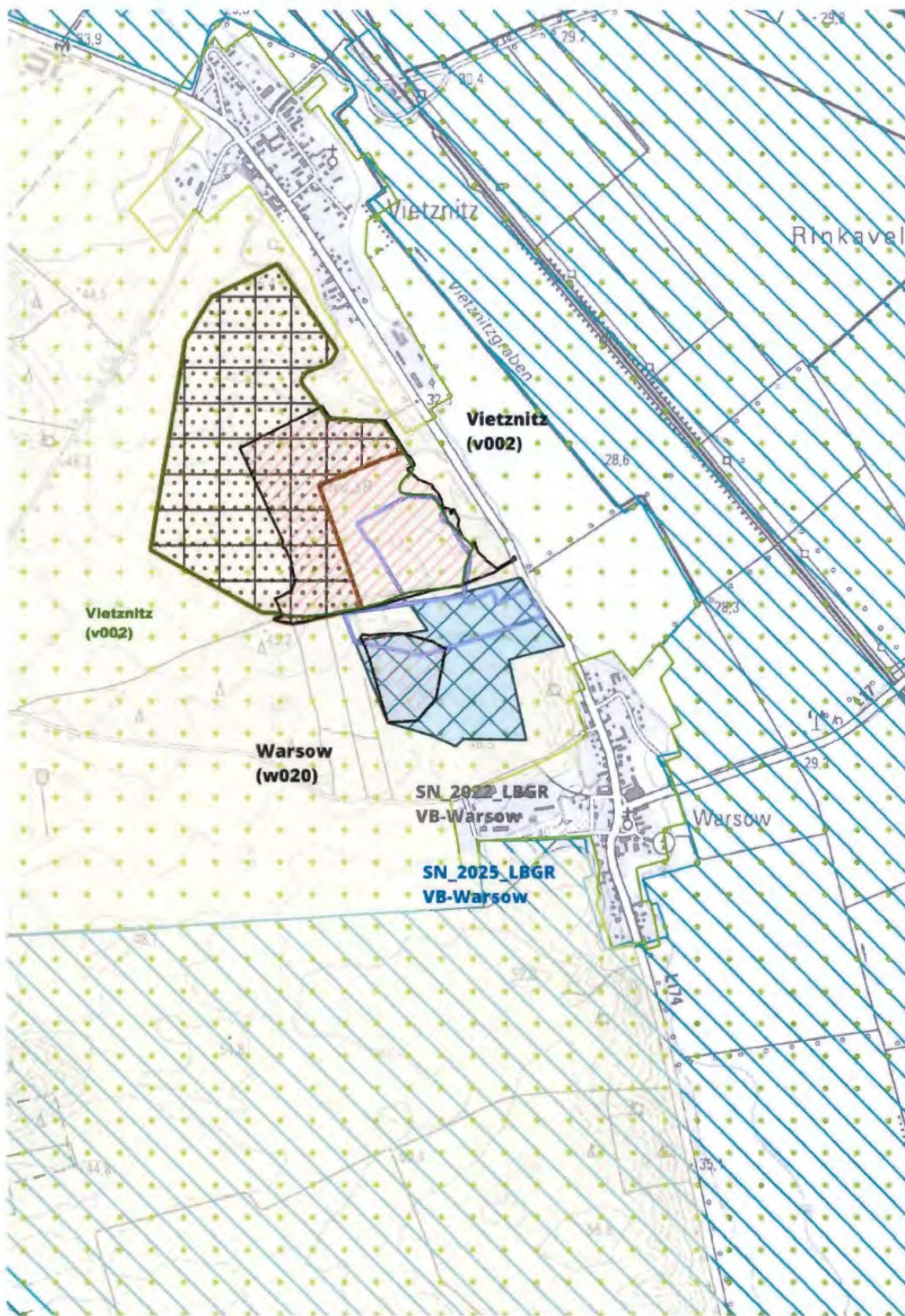


## 2. Entwurf des Regionalplans Havelland-Fläming 3.0 der Regionalen Planungsgemeinschaft Havelland-Fläming



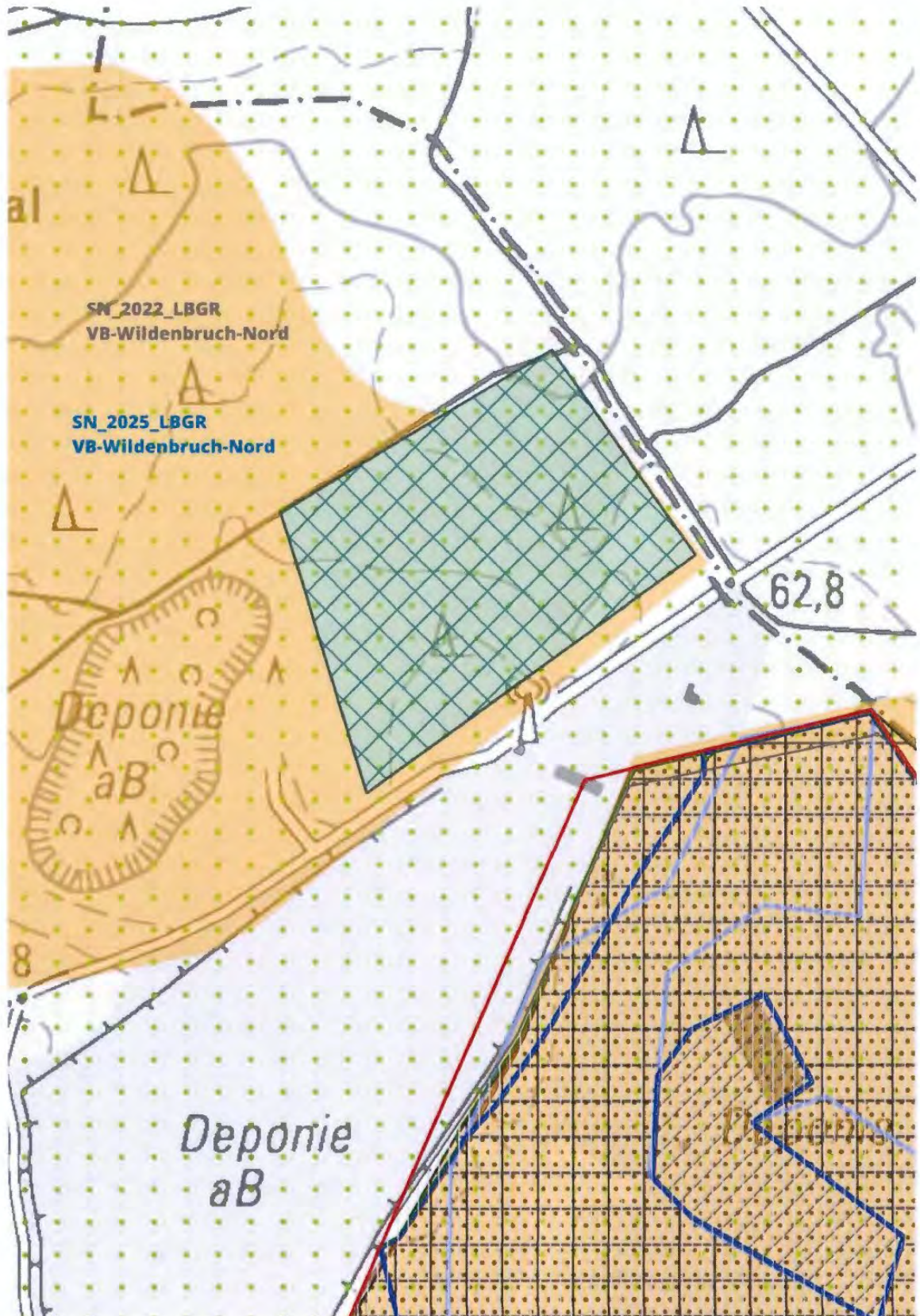


## 2. Entwurf des Regionalplans Havelland-Fläming 3.0 der Regionalen Planungsgemeinschaft Havelland-Fläming



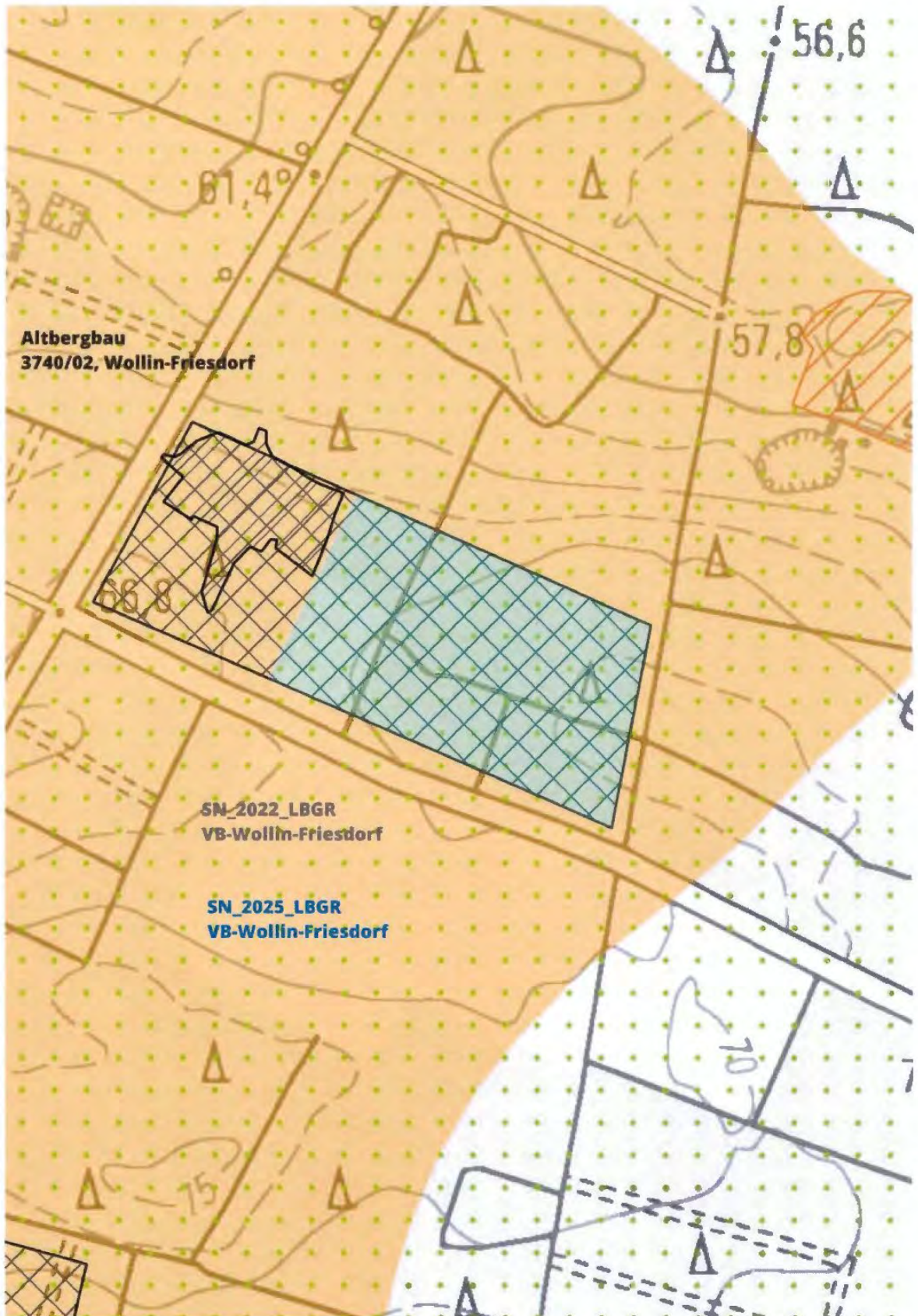


## 2. Entwurf des Regionalplans Havelland-Fläming 3.0 der Regionalen Planungsgemeinschaft Havelland-Fläming



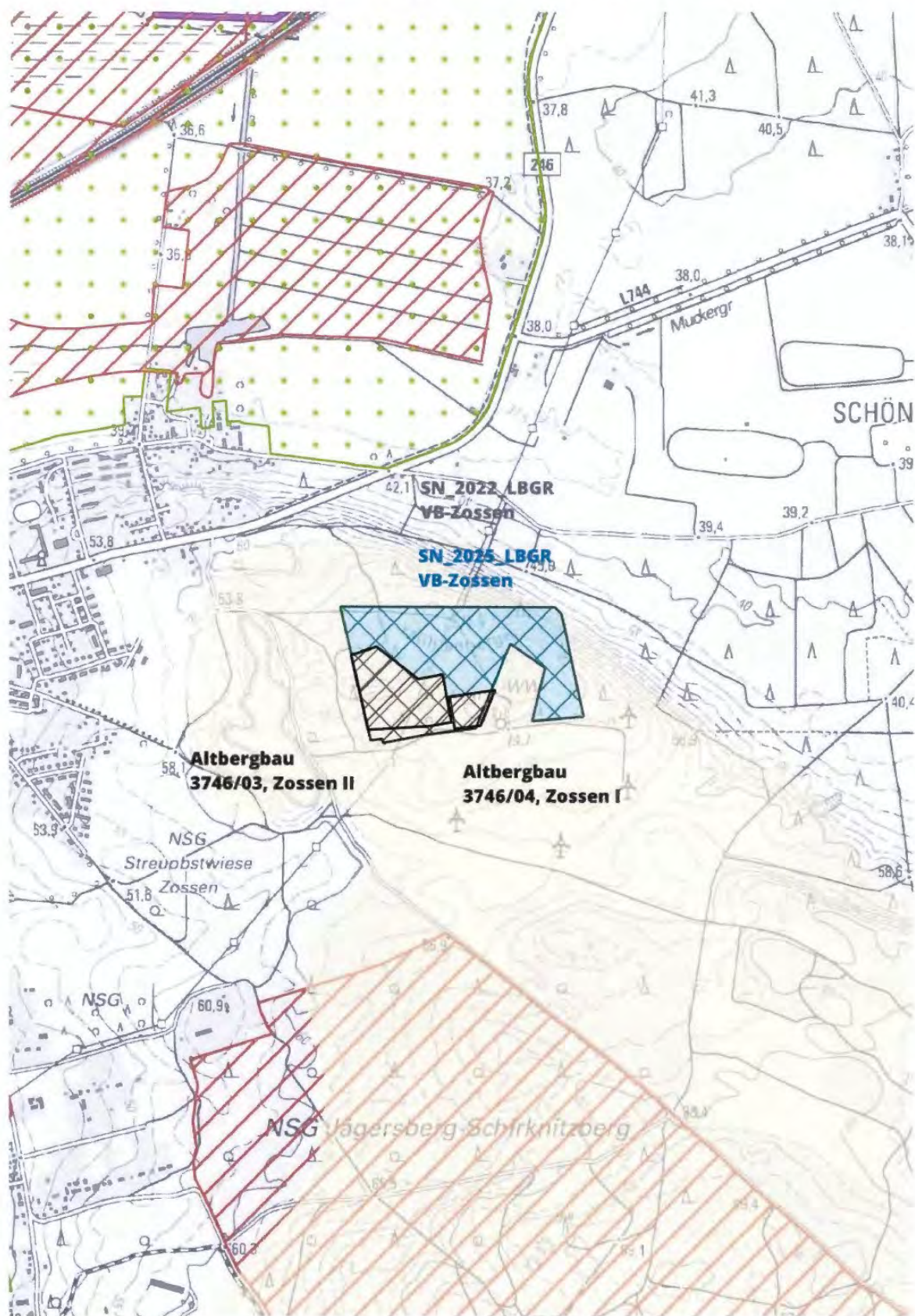


## 2. Entwurf des Regionalplans Havelland-Fläming 3.0 der Regionalen Planungsgemeinschaft Havelland-Fläming



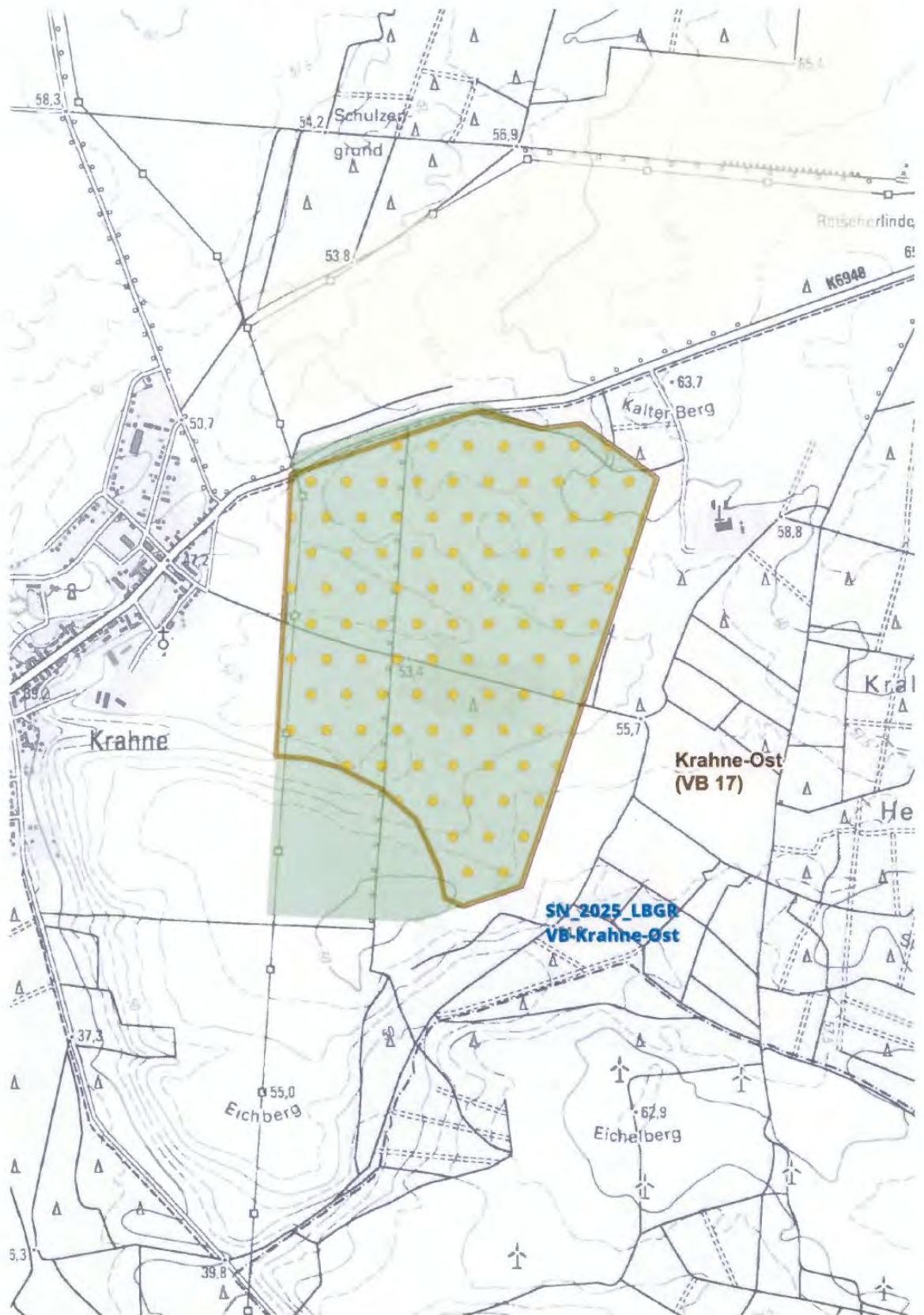


## 2. Entwurf des Regionalplans Havelland-Fläming 3.0 der Regionalen Planungsgemeinschaft Havelland-Fläming














## 2. Entwurf des Regionalplans Havelland-Fläming 3.0 der Regionalen Planungsgemeinschaft Havelland-Fläming







-  Berechtsamsflächen
-  Baubeschränkungsgebiete
-  Rahmenbetriebsplanflächen
-  Rahmenbetriebsplanflächen im Zulassungsverfahren
-  Hauptbetriebsplanflächen
-  Flächen unter Bergaufsicht
-  Abschlußbetriebsplanflächen
-  Altbergbaugebiete

Energieleitungen



-  Gas
-  Strom
-  Wärme

-  Bohrungen



Rohstoffgewinnung Entwurf Planungsgem. HVLf\_3.0

-  Vorranggebiet
-  Vorbehaltsgebiet



Stellungnahme\_2025\_LBGR\_Rohstoffgewinnung

-  Vorbehaltsgebiet
-  Vorranggebiet

Stellungnahme\_2022\_LBGR\_Rohstoffgewinnung

-  Vorranggebiet
-  Vorbehaltsgebiet

oberflächennahe Rohstoffe

-  Hartgestein
-  Kalk
-  Kiessand
-  Kiessand (stillgelegter Abbau > 10 ha)
-  Kiessand und Ton
-  Lagerungsstörung durch Altbergbau
-  Sand
-  Sand (stillgelegter Abbau > 10 ha)
-  Sand und Ton
-  Spezielsand
-  Ton
-  Torf



Fauna-Flora-Habitat-Gebiet

-  **Flora-Fauna-Habitat-Gebiet**

Landschaftsschutzgebiet

-  **Landschaftsschutzgebiet**

Vogelschutzgebiet

-  **Vogelschutzgebiet**
-  Grenze regionale Planungsgemeinschaft